

03		
02		
01		
ZMĚNA	POPIS	DATUM



**ING. IVAN ŠÍR**

PROJEKTOVÁNÍ DOPRAVNÍCH STAVEB CZ s.r.o.  
Haškova 1714/3, 500 02 Hradec Králové, tel: +420 603 181 473, sir@sirivan.cz, www.sirivan.cz

IČ: 259 62 914

investor: Královéhradecký kraj  
Pivovarské náměstí 1245, 500 03, Hradec Králové

## Most ev. č. 2868-1 Železnice

■ kraj:  
Královéhradecký

■ MÚ/OU:  
Železnice

■ stupeň utajení:  
bez utajení

■ datum:  
11/2022

■ zakázkové číslo:  
O21021

■ stupeň PD:  
PDPS

■ odpovědný projektant stavby:  
Ing. Ivan Šír

■ odpovědný projektant objektu:  
Ing. Ivan Šír

■ vypracoval:  
Ing. Radim Doleček

■ kontroloval:  
Ing. Ivan Šír

■ změna číslo:  
00

■ měřítko:  
-

DOKLADOVÁ ČÁST

E

# Dokladová část :



## CELKOVÝ PŘEHLED

akce (stavební záměr) :		Most ev.č. 2868-1 Železnice	
stavebník (investor) :		Královéhradecký kraj, IČ 70889546 v zastoupení ÚDRŽBA SILNIC Královéhradeckého kraje, a.s., IČO 27502988 Kutnohorská 59, 500 04 Hradec Králové	
místo stavby :		kraj :	Královéhradecký (okres Jičín)
		obec :	Železnice [573825]
		katastrální území :	Železnice [796123]
		dotčené pozemky :	viz Projektová dokumentace
E.4	Veřejná technická infrastruktura stanoviska vlastníků veřejné technické infrastruktury		
p.č.	organizace	stanoviska, vyjádření, apod.	
1	ČEZ Distribuce, a.s. Teplická 874/8 405 02 Děčín 4	č.j.: 0102055452 ze dne 15.12.2023 č.j.: 001134608052 ze dne 27.6.2023 (PD) vyjádření ze dne 27.06.2023 (OP)	
2	ČEZ ICT Services, a. s. Duhová 1531/3 140 00 Praha 4	č.j.: 0700785072 ze dne 18.12.2023	
3	Telco Infrastructure, s.r.o. Duhová 1531/3 140 00 Praha 4	č.j.: 1100059561 ze dne 18.12.2023	
4	Telco Pro Services, a. s. Duhová 1531/3 140 00 Praha 4	č.j.: 0201660877 ze dne 15.12.2023	
5	GasNet, s.r.o. v zast. GasNet Služby, s.r.o. Plynárenská 499/1 602 00 Brno - Zábřovice	č.j.: 0201660877 ze dne 15.12.2023	
6	Česká telekomunikační infrastruktura a.s. Olšanská 2681/6 130 00 Praha 3	č.j.: 156240/23 ze dne 13.6.2023	
7	STAVOKA KOSICE a.s. Kosice 130 503 51 Kosice	č.j.: 13/S-P/2022 ze dne 9.3.2022 č.j.: 45/S-P/2023 ze dne 27.7.2023	
8	České Radiokomunikace a.s., oddělení telekomunikačních okruhů U nákladového nádraží 3144 130 00 Praha 3	č.j.: UPTS/OS/350257/2023 ze dne 18.12.2023	
9	Krajské ředitelství policie Královéhradeckého kraje odbor informačních a komunikačních technologií Ulrichovo náměstí 810 501 01 Hradec Králové	č.j.: KRPH-121255-60/ČJ-2023-0500IT ze dne 3.1.2024	
10	T-Mobile a.s. Tomíčkova 2144/1 149 00 Praha 4	č.j.: E64211/23 ze dne 15.12.2023	
11	Vodafone Czech Republic, a.s. Vinohradská č.p. 3217/167 100 00 Praha 10-Strašnice	č.j.: E64211/23 ze dne 15.12.2023	
12	ČEPS, a.s. Elektrárenská 774/2 101 52 Praha 10	č.j.: 22756/2023/CEPS ze dne 15.12.2023	

# Dokladová část :



## CELKOVÝ PŘEHLED

akce (stavební záměr) :		Most ev.č. 2868-1 Železnice
stavebník (investor) :		Královéhradecký kraj, IČ 70889546 v zastoupení ÚDRŽBA SILNIC Královéhradeckého kraje, a.s., IČO 27502988 Kutnohorská 59, 500 04 Hradec Králové
místo stavby :		kraj : Královéhradecký (okres Jičín) obec : Železnice [573825] katastrální území : Železnice [796123] dotčené pozemky : viz Projektová dokumentace
13	Ministerstvo obrany ČR Sekce nakládání s majetkem odbor ochrany územních zájmů Tychonova 221/1 160 00 Praha 6	č.j.: MO 466014/2023-1322 ze dne 6.6.2023
14	Město Železnice nám. Svobody 1 50713 Železnice	vyjádření ze dne 18.3.2022 (existence) č.j.: 662/2023 ze dne 9.6.2023 (PD)
14	ČD – Telematika a.s. Servis kabelových sítí Pod Tábořem 369/8a 190 00 Praha 9	č.j.: 3202301691 ze dne 18.12.2023 č.j.: 2202301692 ze dne 27.12.2023
E.4	Veřejná dopravní infrastruktura stanoviska vlastníků veřejné dopravní infrastruktury	
p.č.	organizace	stanoviska, vyjádření, apod.
15	Královéhradecký kraj zastoupený Správa silnic Královéhradeckého kraje Na Okrouhlíku 1371/30 500 02 Hradec Králové - Pražské předměstí	č.j.: SSKHK/SS/11033/2023 ze dne 19.6.2023
E.1	Dotčené orgány závazná stanoviska, stanoviska, rozhodnutí, vyjádření dotčených orgánů	
p.č.	dotčený orgán	závazná stanoviska, stanoviska, rozhodnutí, vyjádření, apod.
16	Městský úřad Jičín Odbor životního prostředí Žižkovo náměstí 18 506 01 Jičín 1	č.j.: MuJc/2023/24623/ZP/VaE ze dne 1.8.2023 (ZS koord)
	Městský úřad Jičín odbor výstavby a územního plánování úřad územního plánování Žižkovo náměstí 18 506 01 Jičín 1	viz ZS koord
	Městský úřad Jičín Odbor dopravy oddělení silničního hospodářství Žižkovo náměstí 18 506 01 Jičín 1	viz ZS koord
	Městský úřad Jičín oddělení státní památkové péče Žižkovo náměstí 18 506 01 Jičín 1	viz ZS koord

# Dokladová část :



## CELKOVÝ PŘEHLED

akce (stavební záměr) :		Most ev.č. 2868-1 Železnice
stavebník (investor) :		Královéhradecký kraj, IČ 70889546 v zastoupení ÚDRŽBA SILNIC Královéhradeckého kraje, a.s., IČO 27502988 Kutnohorská 59, 500 04 Hradec Králové
místo stavby :		kraj : Královéhradecký (okres Jičín) obec : Železnice [573825] katastrální území : Železnice [796123] dotčené pozemky : viz Projektová dokumentace
17	Krajské ředitelství policie Královéhradeckého kraje Dopravní inspektorát Jičín Balbínova 24 506 01 Jičín	č.j.: KRPH-117964-2/ČJ-2023-050406 ze dne 4.12.2023
	Hasičský záchranný sbor Královéhradeckého kraje územní odbor Jičín Dělnická 162 506 01 Jičín	<i>závazné stanovisko se pro stavby kategorie 0. a I. nevydává</i>
18	Krajská hygienická stanice Královéhradeckého kraje územní pracoviště Jičín Revoluční 1076 506 15 Jičín	č.j.: KHSK 20632/2023/HOK.JC/FI ze dne 12.6.2023 (ZS)
19	Krajský úřad Královéhradeckého kraje odbor životního prostředí a zemědělství Pivovarské náměstí 1245 500 03 Hradec Králové	č.j.: KUKHK-19722/ZP/2023 ze dne 6.6.2023 (Natura) č.j.: KUKHK-19435/ZP/2023 ze dne 26.6.2023 (ŽP souhrn)
	Krajský úřad Královéhradeckého kraje odbor dopravy a silničního hospodářství Pivovarské náměstí 1245 500 03 Hradec Králové	č.j.: KUKHK-19662/DS/2023-3 (Ku) ze dne 28.6.2023 (ZS)
20	Ministerstvo obrany ČR Sekce nakládání s majetkem odbor ochrany územních zájmů Tychonova 221/1 160 00 Praha 6	č.j.: MO 466014/2023-1322 ze dne 6.6.2023
21	Ministerstvo obrany ČR Agentura logistiky Regionální středisko vojenské dopravy Hradec Králové Velké náměstí 33 500 01 Hradec Králové	č.j.: MO 451046/2023-5512HK ze dne 31.5.2023
E.9	Ostatní ostatní stanoviska, vyjádření, posudky, studie a výsledky jednání vedených v průběhu zpracování dokumentace	
p.č.	organizace	stanovisko, vyjádření, apod.
22	Lesy České republiky, státní podnik ST - oblast povodí Labe, Hradec Králové Přemyslova 1106/19 500 08 Hradec Králové	č.j.: LCR953/055374/2023 ze dne 12.7.2023 (PD)
23	Povodí Labe, státní podnik Víta Nejedlého 951 500 03 Hradec Králové	č.j.: PLa/2023/025440 ze dne 26.6.2023



# Dokladová část :



## CELKOVÝ PŘEHLED

akce (stavební záměr) :		Most ev.č. 2868-1 Železnice
stavebník (investor) :		Královéhradecký kraj, IČ 70889546 v zastoupení ÚDRŽBA SILNIC Královéhradeckého kraje, a.s., IČO 27502988 Kutnohorská 59, 500 04 Hradec Králové
místo stavby :		kraj : Královéhradecký (okres Jičín) obec : Železnice [573825] katastrální území : Železnice [796123] dotčené pozemky : viz Projektová dokumentace
24	Krajský úřad Královéhradeckého kraje odbor dopravy a silničního hospodářství (dopravní úřad) Pivovarské náměstí 1245 500 03 Hradec Králové	č.j.: KUKHK-24330/DS/2023 ze dne 12.7.2023 (BUS)
E.9	<b>Ostatní</b> souhlas vlastníka pozemku nebo stavby k umístění a provedení stavebního záměru (podle § 184a zákona č. 183/2006 Sb., o územním plánování a stavebním řádu, ve znění pozdějších předpisů)	
p.č.	vlastník dotčeného pozemku	souhlas k umístění a provedení stavebního záměru
25	VLASTNÍCI DOTČENÝCH POZEMKŮ	souhlas se dle § 184a odst. 3 SZ nedokládá (viz § 17 zákona č. 13/1997 Sb., o pozemních komunikacích)

Ing. Radim Doleček  
Švermova 740  
55203 Česká Skalice

NAŠE ZNAČKA  
0102055452

VYŘÍZENO DNE  
15.12.2023

**Sdělení o existenci energetického zařízení, sítě pro elektronickou komunikaci nebo zařízení technické infrastruktury v majetku společnosti ČEZ Distribuce, a. s., pro akci:**

**Most ev.č. 2868-1 Železnice**

Vážený zákazníku,

Na základě Vaší žádosti 0102055452 ze dne 15.12.2023 Vám zasíláme sdělení o existenci energetického zařízení, sítě pro elektronickou komunikaci nebo zařízení technické infrastruktury v majetku společnosti ČEZ Distribuce, a. s., ve Vámi vymezeném zájmovém území.

Dovolujeme si Vás upozornit, že **sdělení nenahrazuje** vyjádření provozovatele distribuční soustavy k projektové dokumentaci pro územní nebo stavební řízení, k připojení nového odběru, zdroje elektrické energie nebo k navýšení rezervovaného příkonu a výkonu a s výjimkou havárií ani souhlas s činností v ochranném pásmu.

**Toto sdělení je platné do 15.06.2024** a je jedním z podkladů pro zpracování projektové dokumentace, pokud je taková dokumentace zpracovávána.

V majetku ČEZ Distribuce, a. s., se na Vámi uvedeném zájmovém území nachází nebo ochranným pásmem zasahuje energetické zařízení typu:

	síť NN	síť VN	síť VVN
Podzemní síť	střet		
Nadzemní síť	střet		

Stanice	
---------	--

V majetku ČEZ Distribuce, a. s., se na Vámi uvedeném zájmovém území nachází nebo ochranným pásmem zasahuje síť pro elektronickou komunikaci typu:

	síť pro elektronickou komunikaci
Podzemní síť	
Nadzemní síť	

Zařízení technické infrastruktury zahrnuje zejména vodovodní, kanalizační a plynové přípojky pro objekty ČEZ Distribuce a. s., a dále pak další podzemní a nadzemní zařízení sloužící pro provoz distribuční sítě. V majetku ČEZ Distribuce, a. s., se na Vámi uvedeném zájmovém území nachází nebo ochranným pásmem zasahuje zařízení technické infrastruktury:

	zařízení technické infrastruktury
Nadzemní nebo podzemní	

Energetické zařízení (mimo nadzemních sítí NN), zařízení sítě pro elektronickou komunikaci a zařízení technické infrastruktury je chráněno ochranným pásmem podle § 46 zákona č. 458/2000 Sb., o podmínkách podnikání a o výkonu státní správy v energetických odvětvích a o změně některých zákonů (energetický zákon), ve znění pozdějších předpisů. Přibližný průběh tras energetických zařízení, sítě pro elektronickou komunikaci (v trase kabelového vedení může být uloženo několik kabelů energetických i komunikačních) a tras zařízení technické infrastruktury zasíláme v příloze tohoto dopisu.

V případě existence **podzemních** energetických zařízení, sítě pro elektronickou komunikaci nebo zařízení technické infrastruktury je povinností stavebníka alespoň 14 dní před započatím zemních prací požádat telefonicky na 800 850 860 nebo e-mailem na [info@cezdistribuce.cz](mailto:info@cezdistribuce.cz) o tzv. **vytyčení trasy podzemního zařízení**, sítě pro elektronickou komunikaci nebo zařízení technické infrastruktury. O vytyčení lze požádat pouze na základě vydaného sdělení o existenci energetického zařízení, sítě pro elektronickou komunikaci nebo zařízení technické infrastruktury, a to (mimo havárií) nejpozději 30 dní před koncem jeho platnosti.

Dojde-li k obnažení podzemního vedení nebo k poškození energetického zařízení, sítě pro elektronickou komunikaci nebo zařízení se sítí pro elektronickou komunikaci související nebo zařízení technické infrastruktury ve vlastnictví ČEZ Distribuce, a. s., nahlase nám prosím tuto skutečnost bezodkladně jako poruchu na bezplatnou linku 800 850 860.

Pokud uvažovaná **akce nebo činnost zasáhne do ochranného pásma** nadzemních vedení, trafostanic nebo sítě pro elektronickou komunikaci, popř. bude po vytyčení zjištěno, že zasahuje do ochranného pásma podzemních energetických zařízení nebo zařízení pro elektronickou komunikaci, je nutné písemně požádat společnost ČEZ Distribuce, a. s., o souhlas s činností v ochranném pásmu (formulář je k dispozici na [www.cezdistribuce.cz](http://www.cezdistribuce.cz) v části Formuláře / Činnosti v ochranných pásmech, kontaktní údaje pro podání Vaší žádosti naleznete v zápatí). Jestliže uvažovaná akce vyvolá potřebu dílčí změny trasy vedení nebo přemístění některých prvků energetického zařízení nebo sítě pro elektronickou komunikaci včetně souvisejícího zařízení, je nutné včas společnost ČEZ Distribuce, a. s., požádat o přeložku zařízení podle § 47 energetického zákona.

Zároveň Vás upozorňujeme, že v zájmovém území se může nacházet taktéž energetické zařízení, sít' pro elektronickou komunikaci nebo zařízení technické infrastruktury, které není v majetku společnosti ČEZ Distribuce, a. s.

V souvislosti s výše uvedeným si Vás dovoluujeme upozornit, že uvedené sdělení včetně jeho příloh obsahuje skutečnosti tvořící obchodní tajemství společnosti ČEZ Distribuce, a. s. Poskytnuté informace jsou dále také důvěrnými informacemi a obchodně citlivými informacemi společnosti ČEZ Distribuce, a. s. Z výše uvedených důvodů si Vás proto společnost ČEZ Distribuce, a. s., dovoluje upozornit, že s poskytnutými informacemi je potřeba nakládat dle platných právních předpisů, v opačném případě se vystavujete postihu ve smyslu platné právní úpravy. V této souvislosti si Vás dále dovoluujeme upozornit, že požadované informace nesmí být předány, sděleny, využity, zpřístupněny, či jiným způsobem postoupeny na jakoukoli třetí osobu bez předchozího prokazatelného souhlasu společnosti ČEZ Distribuce, a. s. Informace o existenci energetického zařízení, sítě pro elektronickou komunikaci a zařízení technické infrastruktury mohou být využity pouze pro účel, pro který byly vyžádány.

S pozdravem

**ČEZ Distribuce, a. s.**

Děčín, Děčín IV-Podmokly  
Teplická 874/8  
PSČ 405 02  
IČ: 24729035

#### **Přílohy**

1. Situační výkres zájmového území
2. Podmínky pro provádění činností v ochranných pásmech energetických zařízení, sítě pro elektronickou komunikaci a zařízení technické infrastruktury

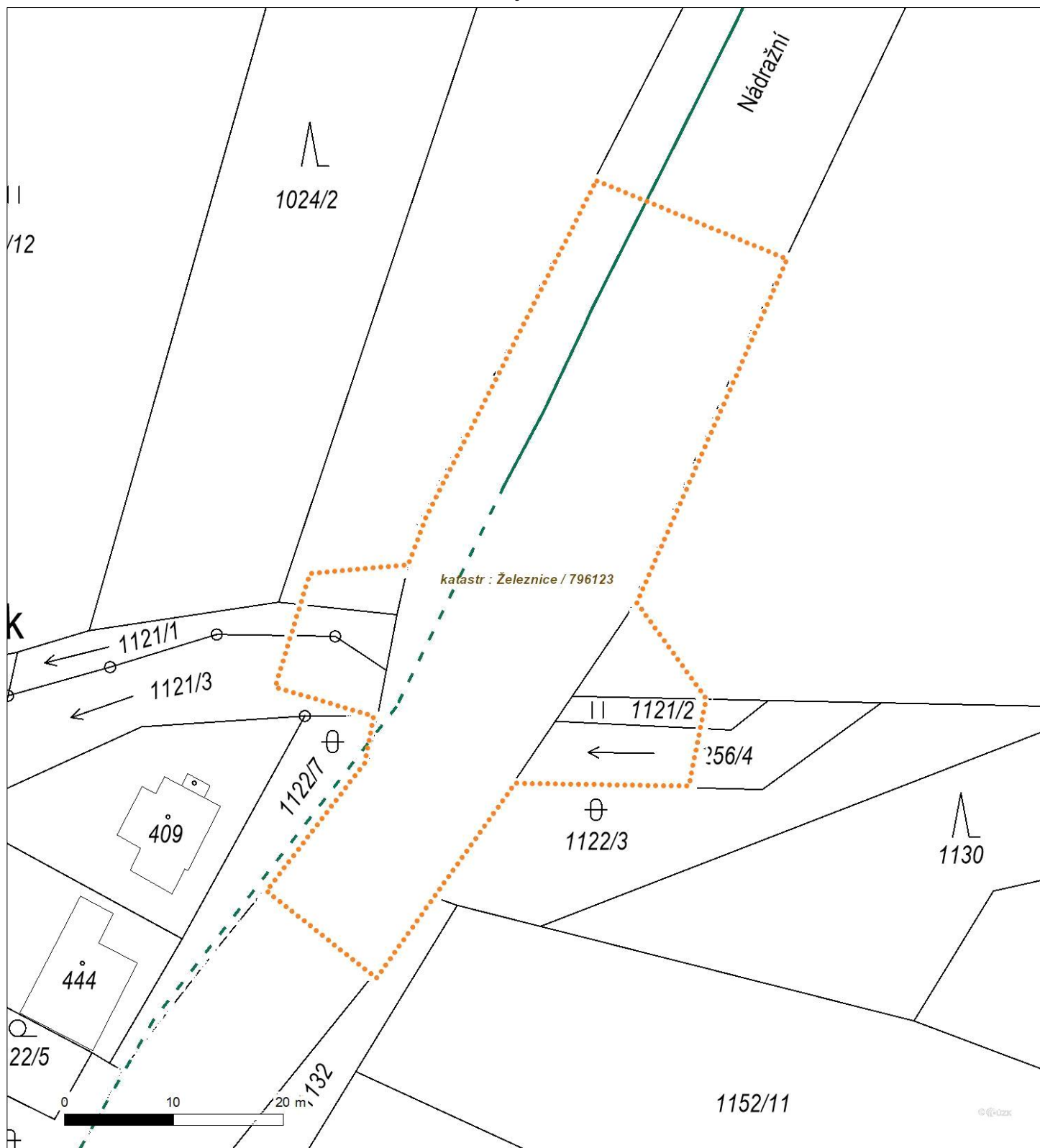




Platí pouze se sdělením číslo 0102055452.

Zakreslené polohy zařízení v příloze jsou pouze informativní.

## Situační výkres - list 1



Není-li zobrazena katastrální mapa, zadejte žádost znovu. Katastrální mapa je generována prostřednictvím externí WMS služby, jejíž provoz nezajišťuje společnost ČEZ Distribuce, a. s.



## PODMÍNKY PRO PROVÁDĚNÍ ČINNOSTÍ V OCHRANNÝCH PÁSMECH PODZEMNÍCH VEDENÍ

Ochranné pásmo podzemních vedení elektrizační soustavy do 110 kV vč. a vedení řídicí, měřicí a zabezpečovací techniky je stanoveno v § 46 odst. 5 zákona č. 458/2000 Sb., o podmínkách podnikání a o výkonu státní správy v energetických odvětvích a o změně některých zákonů (energetický zákon), ve znění pozdějších předpisů, a činí 1 metr po obou stranách krajního kabelu (energetického nebo pro elektronickou komunikaci) kabelové trasy, nad 110 kV činí 3 metry po obou stranách krajního kabelu.

**V ochranném pásmu podzemního vedení je podle § 46 odst. 8 a 10 energetického zákona zakázáno:**

- a) zřizovat bez souhlasu vlastníka těchto zařízení stavby či umisťovat konstrukce a jiná podobná zařízení, jakož i uskladňovat hořlavé a výbušné látky,
- b) provádět bez souhlasu vlastníka zemní práce,
- c) provádět činnosti, které by mohly ohrozit spolehlivost a bezpečnost provozu těchto zařízení nebo ohrozit život, zdraví či majetek osob,
- d) provádět činnosti, které by znemožňovaly nebo podstatně znesnadňovaly přístup k těmto zařízením,
- e) vysazovat trvalé porosty a přejíždět vedení mechanismy o celkové hmotnosti nad 6 tun.

Pokud stavba nebo stavební činnost zasahuje do ochranného pásma podzemního vedení, je třeba požádat o písemný souhlas vlastníka nebo provozovatele tohoto zařízení na základě § 46 odst. 8 a 11 energetického zákona.

**V ochranných pásmech podzemních energetických vedení a sítí pro elektronickou komunikaci je třeba dále dodržovat následující podmínky:**

1. Dodavatel prací musí před zahájením prací zajistit vytýčení podzemního zařízení a prokazatelně seznámit pracovníky, jichž se to týká, s jejich polohou a upozornit na odchylky od výkresové dokumentace.
2. Výkopové práce do vzdálenosti 1 metr od osy (krajního) kabelu musí být prováděny ručně.
3. Zemní práce musí být prováděny v souladu s ČSN 73 6133 Návrh a provádění zemního tělesa pozemních komunikací a při zemních pracích musí být dodrženo Nařízení vlády č. 591/2006 Sb., bližších minimálních požadavků na bezpečnost a ochranu zdraví při práci na staveništích.
4. Místa křížení a souběhy ostatních zařízení a staveb se zařízeními energetickými, komunikačními sítěmi pro elektronickou komunikaci nebo zařízeními technické infrastruktury musí být vyprojektovány a provedeny v souladu s platnými normami a předpisy, zejména s ČSN 33 2000-5-52, ČSN EN 50110-1, ČSN EN 50341-1, ČSN 73 6005 a PNE 33 0000-6, PNE 33 3301, PNE 34 1050.
5. Dodavatel prací musí oznámit příslušnému provozovateli distribuční soustavy zahájení prací minimálně 3 pracovní dny předem.
6. Při potřebě přejíždění trasy podzemních vedení nebo podzemních zařízení vozidly nebo mechanismy je třeba po dohodě s vlastníkem provést dodatečnou ochranu proti mechanickému poškození.
7. Manipulovat s obnaženými kabely pod napětím je možné pouze se souhlasem vlastníka. Odkryté zařízení sítě pro elektronickou komunikaci včetně ochranné trubky (HDPE apod.) musí být řádně zabezpečeno při práci i proti poškození nepovolanou osobou.
8. Před záhozem kabelové trasy musí být zástupce vlastníka kabelu / ochranné trubky vyzván ke kontrole uložení. Pokud tato organizace provádějící zemní práce neprovede, vyhrazuje si provozovatel distribuční soustavy právo nechat inkriminované místo znovu odkryt.
9. Při záhozu musí být zemina pod kabely řádně udusána, kabely zapískovány a provedeno krytí proti mechanickému poškození. Podkopané kabely sítě elektronické komunikace budou podloženy ve vzdálenosti 1,5 m a zemina pod podložním musí být řádně upěchována. Pro zavěšení kabelu nebude použito sousedních kabelů nebo potrubí. Kabelové spojky budou uloženy vodorovně na můstku. Při práci s vysazováním a podkládáním kabelů stavebník včas vyzve k přítomnosti pracovníka pověřeného společností ČEZ Distribuce, a. s.
10. Bez předchozího souhlasu je zakázáno snižovat nebo zvyšovat vrstvu zeminy nad kabelem.
11. Každé poškození zařízení provozovatele distribuční soustavy musí být okamžitě nahlášeno na bezplatnou linku ČEZ Distribuce 800 850 860, která je Vám k dispozici 24 hodin denně, 7 dní v týdnu.
12. Ukončení stavby musí být neprodleně ohlášeno příslušnému provozovatelův útvaru.
13. **Po dokončení stavby provozovatel distribuční soustavy nesouhlasí s vyhlášením ochranného pásma nových rozvodů, které jsou budovány, protože se již jedná o práce v ochranném pásmu zařízení provozovatele distribuční soustavy. Případné opravy nebo rekonstrukce na svém zařízení nebude provozovatel distribuční soustavy provádět na výjimku z ochranného pásma nebo na základě souhlasu s činností v tomto pásmu.**

Případné nedodržení uvedených podmínek bude řešeno příslušným stavebním úřadem nebo nahlášeno Energetickému regulačnímu úřadu jako správní delikt ve smyslu příslušného ustanovení energetického zákona spočívající v porušení zákazu provádět činnosti v ochranných pásmech dle § 46 uvedeného zákona.

## PODMÍNKY PRO PROVÁDĚNÍ ČINNOSTÍ V OCHRANNÝCH PÁSMECH NADZEMNÍCH VEDENÍ

Ochranné pásmo nadzemního vedení distribuční soustavy podle § 46 odst. 3 zákona č. 458/2000 Sb., o podmínkách podnikání a o výkonu státní správy v energetických odvětvích a o změně některých zákonů (energetický zákon), je souvislý prostor vymezený svislými rovinami vedenými po obou stranách vedení ve vodorovné vzdálenosti měřené kolmo na vedení, které činí od krajního vodiče vedení na obě jeho strany:

- a) u napětí nad 1 kV a do 35 kV včetně
  - pro vodiče bez izolace 7 metrů (resp. 10 metrů u zařízení postaveného do 31. 12. 1994, vyjma lesních průseků, kde rozsah ochranného pásma i do uvedeného data činí 7 metrů),
  - pro vodiče s izolací základní 2 metry,
  - pro závěsná kabelová vedení 1 metr;
- b) u napětí nad 35 kV do 110 kV včetně
  - pro vodiče bez izolace 12 metrů (resp. 15 metrů u zařízení postaveného do 31. 12. 1994),
  - pro vodiče s izolací základní 5 metrů;
- c) u zařízení sítě pro elektronickou komunikaci 1 metr od krajního vedení.

Poznámka: Nadzemní vedení nízkého napětí (do 1 kV) není chráněno ochranným pásmem. Při činnostech prováděných v jeho blízkosti (práce v blízkosti) je nutné dodržet vzdálenosti dané ČSN EN 50110-1.

**V ochranném pásmu nadzemního vedení je podle § 46 odst. 8 a 9 energetického zákona zakázáno:**

1. zřizovat bez souhlasu vlastníka těchto zařízení stavby či umisťovat konstrukce a jiná podobná zařízení, jakož i uskladňovat hořlavé a výbušné látky,
2. provádět bez souhlasu vlastníka zemní práce,
3. provádět činnosti, které by mohly ohrozit spolehlivost a bezpečnost provozu těchto zařízení nebo ohrozit život, zdraví či majetek osob,
4. provádět činnosti, které by znemožňovaly nebo podstatně znesnadňovaly přístup k těmto zařízením,
5. vysazovat chmelnice a nechávat růst porosty nad výšku 3 metry.

Pokud stavba nebo stavební činnost zasahuje do ochranného pásma nadzemního vedení, je třeba požádat o písemný souhlas vlastníka nebo provozovatele tohoto zařízení na základě § 46 odst. 8 a 11 energetického zákona.

**V ochranných pásmech nadzemních energetických vedení a sítí pro elektronickou komunikaci je třeba dále dodržovat následující podmínky:**

1. Při pohybu nebo pracích v blízkosti elektrického vedení se nesmí osoby, předměty, prostředky nemající povahu jeřábu přiblížit k živým částem vodičů vysokého napětí blíže než 2 metry a u vodičů velmi vysokého napětí blíže než 3 metry (dle PNE 330000-6), pokud není větší vzdálenost stanovena v jiném předpisu (např. ČSN ISO 12480-1).
2. Jeřáby a jim podobná zařízení musí být umístěny tak, aby v kterékoli poloze byly všechny jejich části mimo ochranné pásmo vedení, a musí být zamezeno vyvrstvení lana.
3. Je zakázáno stavět budovy nebo jiné objekty v ochranných pásmech nadzemních vedení vysokého napětí.
4. Je zakázáno, provádět veškeré pozemní práce, při kterých by byla narušena stabilita podpěrných bodů (sloupů nebo stožárů).
5. Je zakázáno upevňovat antény, reklamy, ukazatele apod. pod, přes nebo přímo na stožáry elektrického vedení.
6. Dodavatel prací musí prokazatelně seznámit své pracovníky, jichž se to týká s ČSN EN 50110-1.
7. Pokud není možné dodržet body č. 1 až 4, je možné požádat příslušný provozní útvar provozovatele distribuční soustavy o další řešení (zajištění odborného dohledu pracovníka s elektrotechnickou kvalifikací dle Vyhlášky č. 50/1978 Sb., vypnutí a zajištění zařízení, zaizolování živých částí apod.), pokud nejsou tyto podmínky již součástí jiného vyjádření ke konkrétní stavbě.
8. V případě požadavku na vypnutí zařízení po nezbytnou dobu provádění prací je nutné požádat minimálně 2 měsíce před požadovaným termínem. V případě vedení nízkého napětí je možné též požádat o zaizolování části vedení.
9. Stavba bude situována tak, aby každá její část včetně dočasných zařízení byla vzdálena nejméně 1,5 m od osy nadzemního zařízení pro elektronickou komunikaci.
10. Do vzdálenosti 1,5 metru od osy nadzemního zařízení pro elektronickou komunikaci nebudou používány mechanismy ohrožující provoz zařízení, skladování materiál, zemina, prováděny postřiky nebo jiná činnost, která by mohla ohrozit provoz zařízení nebo jiného zařízení souvisejícího s nadzemní sítí pro elektronickou komunikaci.

Případné nedodržení uvedených podmínek bude řešeno příslušným stavebním úřadem nebo nahlášeno Energetickému regulačnímu úřadu jako správní delikt ve smyslu příslušného ustanovení energetického zákona, spočívající v porušení zákazu provádět činnosti v ochranných pásmech dle § 46 uvedeného zákona.



## PODMÍNKY PRO PROVÁDĚNÍ ČINNOSTÍ V OCHRANNÝCH PÁSMECH ELEKTRICKÝCH STANIC

Ochranné pásmo elektrické stanice je stanoveno v § 46 odst. 6 zákona č. 458/2000 Sb., o podmínkách podnikání a o výkonu státní správy v energetických odvětvích a o změně některých zákonů (energetický zákon), a je vymezeno svislými rovinami vedenými ve vodorovné vzdálenosti:

- a) u venkovních elektrických stanic a dále stanic s napětím větším než 52 kV v budovách 20 metrů vně od oplocení nebo v případě, že stanice není oplocena, 20 metrů od vnějšího líce obvodového zdiva,
- b) u stožárových elektrických stanic a věžových stanic s venkovním přívodem s převodem napětí z úrovně nad 1 kV a menší než 52 kV na úroveň nízkého napětí 7 m od vnější hrany půdorysu stanice ve všech směrech,
- c) u kompaktních a zděných el. stanic s převodem napětí z úrovně nad 1 kV a menší než 52 kV na úroveň nízkého napětí 2 metry od vnějšího pláště stanice ve všech směrech,
- d) u vestavěných el. stanic 1 metr vně od obestavění.

**V ochranném pásmu elektrické stanice je podle § 46 odst. 8 a 10 energetického zákona zakázáno:**

- 1. zřizovat bez souhlasu vlastníka těchto zařízení stavby či umisťovat konstrukce a jiná podobná zařízení, jakož i uskladňovat hořlavé a výbušné látky,
- 2. provádět bez souhlasu vlastníka zemní práce,
- 3. provádět činnosti, které by mohly ohrozit spolehlivost a bezpečnost provozu těchto zařízení nebo ohrozit život, zdraví či majetek osob,
- 4. provádět činnosti, které by znemožňovaly nebo podstatně znesnadňovaly přístup k těmto zařízením.

Pokud stavba nebo stavební činnost zasahuje do ochranného pásma elektrické stanice, je třeba požádat o písemný souhlas vlastníka nebo provozovatele tohoto zařízení na základě § 46 odst. 8 a 11 energetického zákona.

**V ochranném pásmu elektrické stanice je dále zakázáno provádět činnosti, které by mohly mít za následek ohrožení bezpečnosti a spolehlivosti provozu stanice nebo zmenšující či podstatně znesnadňující její obsluhu a údržbu a to zejména:**

- 5. provádět výkopové práce ohrožující zaústění podzemních vedení vysokého a nízkého napětí nebo stabilitu stavební části el. stanice (viz podmínky pro činnosti v ochranných pásmech podzemního vedení),
- 6. skladovat či umisťovat předměty bránící přístupu do elektrické stanice nebo k rozvaděčům vysokého nebo nízkého napětí,
- 7. umisťovat antény, reklamy, ukazatele apod.,
- 8. zřizovat oplocení, které by znemožnilo obsluhu el. stanice.

Případné nedodržení uvedených podmínek bude řešeno příslušným stavebním úřadem nebo nahlášeno Energetickému regulačnímu úřadu jako správní delikt ve smyslu příslušného ustanovení energetického zákona spočívající v porušení zákazu provádět činnosti v ochranných pásmech dle § 46 uvedeného zákona.





## PODMÍNKY PRO PROVÁDĚNÍ ČINNOSTÍ V OCHRANNÝCH PÁSMECH NEBO BEZPROSTŘEDNÍ BLÍZKOSTI ZAŘÍZENÍ TECHNICKÉ INFRASTRUKTURY

Ochranné pásmo zařízení technické infrastruktury činí 1 metr po obou stranách od potrubí nebo kabelu.

V ochranném pásmu zařízení technické infrastruktury je zakázáno bez souhlasu společnosti ČEZ Distribuce, a. s., provádět činnosti, které by mohly ohrozit vodárenské, plynárenské, kanalizační nebo jiné zařízení technické infrastruktury, jejich spolehlivost a bezpečnost provozu. Při provádění veškerých činností v ochranném pásmu i mimo ně nesmí dojít k poškození těchto zařízení.

V projektech v bezprostřední blízkosti zařízení technické infrastruktury je nutno dodržet vzájemné vzdálenosti inženýrských sítí dle ČSN 73 6005.

ÚDRŽBA SILNIC Královéhradeckého kraje a.  
s.  
Kutnohorská 59/23  
Hradec Králové  
500 04 PLAČICE



D0000000101928362704

NAŠE ZNAČKA  
001134608052

VYŘIZUJE / LINKA  
Adam Bartůnek / 800 850 860

MÍSTO ODESLÁNÍ / DNE  
Plzeň / 27. 6. 2023

## Vyjádření k projektové dokumentaci ke stavbě ve smyslu energetického zákona a příslušných technických norem

Vážená paní, vážený pane,

dovolte nám, abychom reagovali na Vaši žádost ze dne 30. 5. 2023, ve které nás žádáte o vydání vyjádření k projektové dokumentaci pro účely stavebního řízení.

V zájmovém území k zamýšlené stavbě a/nebo s ní související činnosti na pozemku parcelní číslo v celém rozsahu stavby v katastrálním území Železnice vedené pod názvem „Most ev.č. 2868-1 Železnice“ se nachází zařízení **nadzemního vedení nízkého napětí 0,4 kV** v majetku provozovatele distribuční soustavy společnosti ČEZ Distribuce, a. s.

**Sdělujeme Vám, že společnost ČEZ Distribuce, a. s., souhlasí s předloženou projektovou dokumentací.**

**Platnost tohoto souhlasu je vázána na dodržení následujících podmínek:**

1. Podmínkou pro zahájení činnosti v blízkosti zařízení distribuční soustavy, resp. v ochranném pásmu je platné sdělení o existenci zařízení v majetku společnosti ČEZ Distribuce, a. s., pro výše uvedené zájmové území, které získáte prostřednictvím Geoportálu (geoportal.cezdistribuce.cz), při dodržení podmínek uvedených ve sdělení a v tomto vyjádření.
2. Místa křížení a souběhy ostatních zařízení a staveb se zařízeními energetickými, komunikačními sítěmi pro elektronickou komunikaci nebo zařízeními technické infrastruktury musí být vyprojektovány a provedeny v souladu s platnými normami a předpisy, zejména s ČSN 33 2000-5-52, ČSN EN 50110-1, ČSN EN 50341-1, ČSN 3 6005 a PNE 33 0000-6, PNE 33 3301.
3. U nadzemního vedení nn budou pro stavby a konstrukce dodrženy odstupové vzdálenosti uvedené v PNE 33 3302 a hranu výkopu doporučujeme při realizaci stavby umístit min. 1 m od základové části podpěrného bodu.
4. Při realizaci stavby a/nebo provádění související činnosti nesmí dojít v žádném případě k nebezpečnému přiblížení osob, věcí, zařízení nebo mechanismů a strojů k živým částem pod napětím, tj. musí být dodržena minimální vzdálenost 1 m od živých částí zařízení nn, dle PNE 33 0000-6 s vazbou na ČSN EN 50110-1, pokud není větší vzdálenost stanovena v jiném předpisu (např. ČSN ISO 12480-1). V případě, že nebude možné tuto vzdálenost dodržet, je žadatel povinen požádat o vypnutí předmětného elektrického zařízení, případně o dočasné zaizolování vodičů nn.
5. Pracovníci provádějící práce budou prokazatelně poučeni o nebezpečí, které hrozí při nedodržení

**ČEZ Distribuce, a. s.**

Děčín - Děčín IV-Podmokly, Teplická 874/8, PSČ 405 02 | IČO: 24729035, DIČ: CZ24729035 |  
zapsaná v obchodním rejstříku vedeném Krajským soudem v Ústí nad Labem, sp. zn. B 2145 |  
bezplatná linka: 800 850 860, e-mail: info@cezdistribuce.cz, www.cezdistribuce.cz |  
zasílací adresa: ČEZ Distribuce, a. s., Plzeň, Guldenerova 2577/19, PSČ 326 00

Otočte prosím

bezpečnostních předpisů. S ohledem na provádění prací v blízkosti zařízení distribuční soustavy, resp. v ochranném pásmu upozorňujeme na možnost nebezpečných vlivů od elektrického zařízení. Opatření proti těmto vlivům je na straně žadatele, dodavatele prací nebo jimi pověřených osobách. ČEZ Distribuce, a. s., nepřevzme žádnou zodpovědnost za případné škody, které vzniknou následkem poruchy nebo havárie elektrického zařízení za nepředvídaných okolností nebo nedodržením výše uvedených podmínek.

6. Stavbou nebude narušeno stávající uzemnění nadzemního vedení ani statika podpěrných bodů. Nebude-li možné toto dodržet je nutné situaci řešit formou přeložky zařízení distribuční soustavy ve smyslu § 47 zákona č. 458/2000 Sb., v platném znění.
7. Umístěním stavby nesmí dojít ke ztížení přístupu našich pracovníků a pracovníků námi pověřených firem k zařízení v majetku společnosti ČEZ Distribuce, a. s. Při případné úpravě povrchu nesmí dojít ke změně výškové nivelity země oproti současnému stavu.
8. Musí být dodrženy Podmínky pro práce v ochranných pásmech zařízení, které jsou v platném znění k dispozici na [www.cezdistribuce.cz](http://www.cezdistribuce.cz), popř. jsou součástí vydaného sdělení o existenci zařízení v majetku společnosti ČEZ Distribuce, a. s.
9. Toto vyjádření se nevztahuje na zařízení v majetku společností ČEZ ICT Services, a. s., a Telco Pro Services, a. s.
10. Toto vyjádření nenahrazuje souhlas k zajištění příkonu elektrické energie.

**Platnost tohoto vyjádření je 1 rok od data vydání.**

Zjistí-li provozovatel distribuční soustavy, že nejsou dodrženy stanovené podmínky, vyhrazuje si právo kdykoli odvolat své souhlasné vyjádření.

S pozdravem



Pavel Letáček  
Vedoucí oddělení Regionální péče  
ČEZ Distribuce, a. s.



**Předmět:** Vyjádření (ko č. 1134608191)  
**Od:** "CEZ Distribuce " <[info@cezdistribuce.cz](mailto:info@cezdistribuce.cz)>  
**Odesláno:** 27.06.2023 12:02:38  
**Komu:** [radim.dolecek@seznam.cz](mailto:radim.dolecek@seznam.cz);

Dobrý den,

v okolí stavby Most ev.č. 2868-1 Železnice se nachází venkovní vedení nn, které není chráněno ochranným pásmem.

S pozdravem

Adam Bartůněk

ČEZ Distribuce, a. s.

Guldenerova 2577/19

326 00 PLZEŇ

[www.cezdistribuce.cz](http://www.cezdistribuce.cz)

Váš požadavek související s distribucí elektrické energie můžete vyřídit přes Distribuční portál ([www.cezdistribuce.cz/dip](http://www.cezdistribuce.cz/dip)) nebo mobilní aplikaci PROUD (ke stažení na [www.cezdistribuce.cz/proud](http://www.cezdistribuce.cz/proud)).



---

ŽADATEL

Ing. Radim Doleček

---

NAŠE ZNAČKA  
0700785072

VYŘIZUJE / LINKA

VYŘÍZENO DNE  
18.12.2023

---

**Sdělení o existenci komunikačního vedení společnosti ČEZ ICT Services, a. s.**

Název akce: **Most ev.č. 2868-1 Železnice**

Účel: **Sloučené územní a stavební řízení**

Vážený zákazníku,

dovolujeme si reagovat na Vaši žádost číslo 0700785072 ze dne 18.12.2023, která se týkala sdělení o existenci komunikačního zařízení na Vámi určeném zájmovém území.

Dle vědomí společnosti ČEZ ICT Services, a. s., se na Vámi vymezeném zájmovém území:  
**nenachází komunikační zařízení v majetku společnosti ČEZ ICT Services, a. s.**

Rovněž upozorňujeme, že není vyloučeno, že se ve Vámi vymezeném zájmovém území nachází jiné zařízení, které není v majetku společnosti ČEZ ICT Services, a. s.

Toto sdělení je platné do 18.12.2024.

Sdělení o existenci či neexistenci sítí představuje skutečnosti tvořící obchodní tajemství společnosti ČEZ ICT Services, a. s. Poskytnuté informace jsou dále také důvěrnými informacemi společnosti ČEZ ICT Services, a. s. S poskytnutými informacemi je potřeba nakládat dle platných právních předpisů, v opačném případě se vystavujete postihu ve smyslu platné právní úpravy. Požadované informace nesmí být předány, sděleny, využity, zpřístupněny, či jiným způsobem postoupeny na jakoukoli třetí osobu bez předchozího prokazatelného souhlasu společnosti ČEZ ICT Services, a. s. Informace o existenci sítí mohou být využity pouze pro účel, pro který byly vyžádány.

**ČEZ ICT Services, a. s.**

Praha, Praha 4  
Duhová 1531/3  
PSČ 140 53  
IČ: 26470411

**Přílohy**

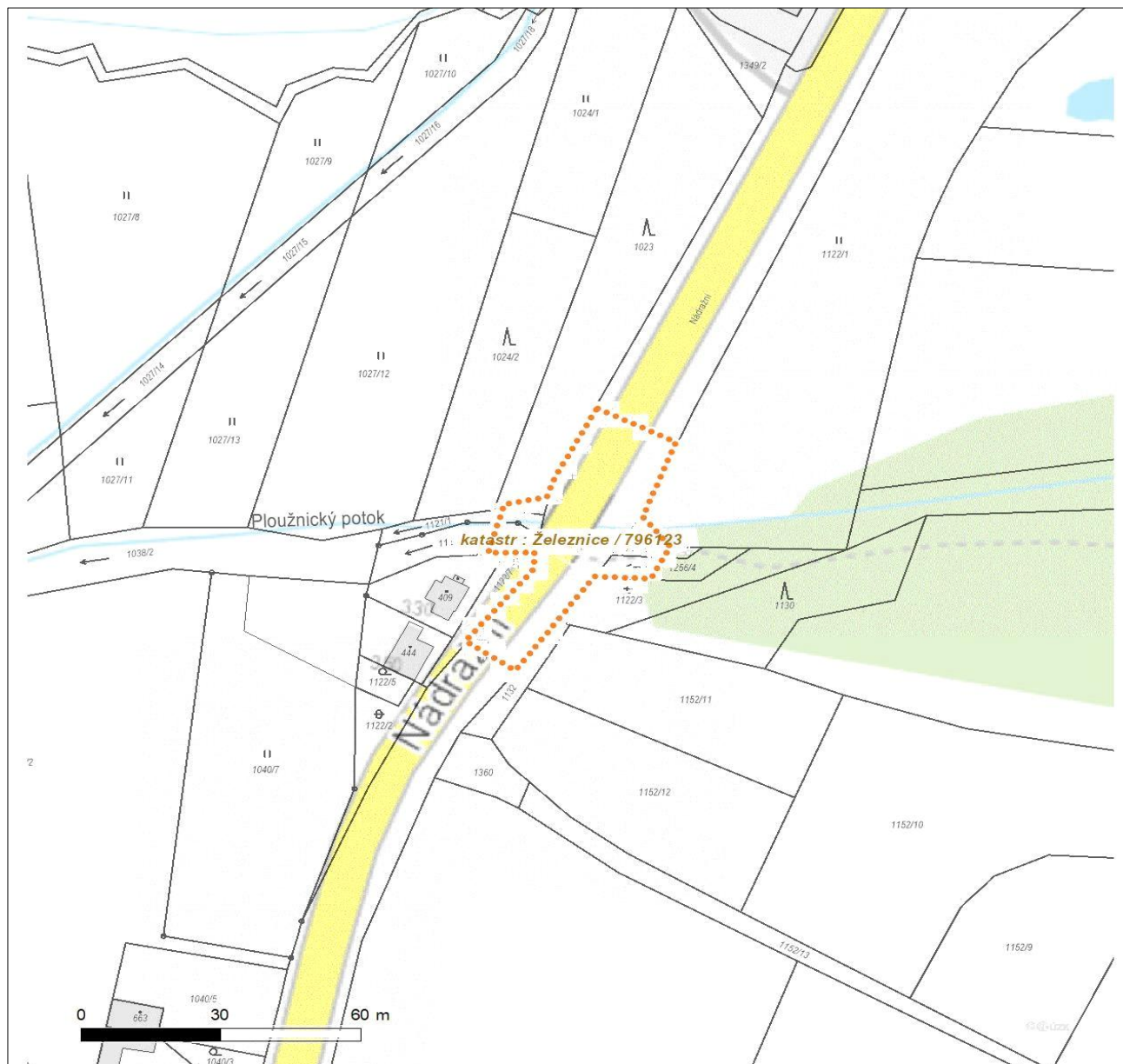
Situační výkres zájmového území



Platí pouze se sdělením číslo 0700785072.

Zakreslené polohy zařízení v příloze jsou pouze informativní.

### Situační výkres zájmového území



#### LEGENDA

- |                                     |                                |
|-------------------------------------|--------------------------------|
| ■ ■ ■ ■ ■ Nadzemní optické vedení   | — Radioreléový spoj vzduch     |
| — Podzemní optické vedení           | ..... Zájmové území            |
| ■ ■ ■ ■ ■ Nadzemní metalické vedení | == Hranice katastrálního území |
| — Podzemní metalické vedení         |                                |



---

ŽADATEL

Ing. Radim Doleček

---

NAŠE ZNAČKA  
1100059561

VYŘIZUJE / LINKA

VYŘÍZENO DNE  
18.12.2023

---

**Sdělení o existenci komunikačního vedení společnosti Telco Infrastructure, s.r.o.**

Název akce: **Most ev.č. 2868-1 Železnice**

Účel: **Sloučené územní a stavební řízení**

Vážený zákazníku,

dovolujeme si reagovat na Vaši žádost číslo 1100059561 ze dne 18.12.2023, která se týkala sdělení o existenci komunikačního zařízení na Vámi určeném zájmovém území.

Dle vědomí společnosti Telco Infrastructure, s.r.o. se na Vámi vymezeném zájmovém území:  
**nenachází komunikační zařízení v majetku společnosti Telco Infrastructure, s.r.o.**

Rovněž upozorňujeme, že není vyloučeno, že se ve Vámi vymezeném zájmovém území nachází jiné zařízení, které není v majetku společnosti Telco Infrastructure, s.r.o.

Toto sdělení je platné do 18.12.2024.

Sdělení o existenci či neexistenci sítí představuje skutečnosti tvořící obchodní tajemství společnosti Telco Infrastructure, s.r.o. Poskytnuté informace jsou dále také důvěrnými informacemi společnosti Telco Infrastructure, s.r.o. S poskytnutými informacemi je potřeba nakládat dle platných právních předpisů, v opačném případě se vystavujete postihu ve smyslu platné právní úpravy. Požadované informace nesmí být předány, sděleny, využity, zpřístupněny, či jiným způsobem postoupeny na jakoukoli třetí osobu bez předchozího prokazatelného souhlasu společnosti Telco Infrastructure, s.r.o. Informace o existenci sítí mohou být využity pouze pro účel, pro který byly vyžádány.

S pozdravem

**Telco Infrastructure, s.r.o.**

Praha, Praha 4  
Duhová 1531/3  
PSČ 140 00  
IČ: 08425817

**Přílohy**

Situační výkres zájmového území



Telco Infrastructure

Duhová 1531/3, 140 00 Praha 4 | tel.: 910 70 70 70 | IČ: 08425817, DIČ: CZ08425817  
e-mail: servicedesk@cez.cz, www.cez.cz/telin | zapsána v obchodním rejstříku vedeném  
Městským soudem v Praze, oddíl C, vložka 318836







---

ŽADATEL

Ing. Radim Doleček

Švermova 740

55203 Česká Skalice

---

NAŠE ZNAČKA  
0201660877

VYŘIZUJE / LINKA

VYŘÍZENO DNE  
15.12.2023

---

**Sdělení o existenci komunikačního vedení společnosti Telco Pro Services, a. s.**

Název akce: **Most ev.č. 2868-1 Železnice**

Účel: **Spojené územní a stavební řízení**

Vážený zákazníku,

dovolujeme si reagovat na Vaši žádost číslo 0201660877 ze dne 15.12.2023, která se týkala sdělení o existenci komunikačního zařízení na Vámi určeném zájmovém území.

Dle vědomí společnosti Telco Pro Services, a. s. se na Vámi vymezeném zájmovém území:  
**nenachází komunikační zařízení v majetku společnosti Telco Pro Services, a. s.**

Rovněž upozorňujeme, že není vyloučeno, že se ve Vámi vymezeném zájmovém území nachází jiné zařízení, které není v majetku společnosti Telco Pro Services, a. s.

Toto sdělení je platné do 15.12.2024.

Sdělení o existenci či neexistenci sítí představuje skutečnosti tvořící obchodní tajemství společnosti Telco Pro Services, a. s. Poskytnuté informace jsou dále také důvěrnými informacemi společnosti Telco Pro Services, a. s. S poskytnutými informacemi je potřeba nakládat dle platných právních předpisů, v opačném případě se vystavujete postihu ve smyslu platné právní úpravy. Požadované informace nesmí být předány, sděleny, využity, zpřístupněny, či jiným způsobem postoupeny na jakoukoli třetí osobu bez předchozího prokazatelného souhlasu společnosti Telco Pro Services, a. s. Informace o existenci sítí mohou být využity pouze pro účel, pro který byly vyžádány.

S pozdravem

**Telco Pro Services, a. s.**

Praha, Praha 4

Duhová 1531/3

**Přílohy**

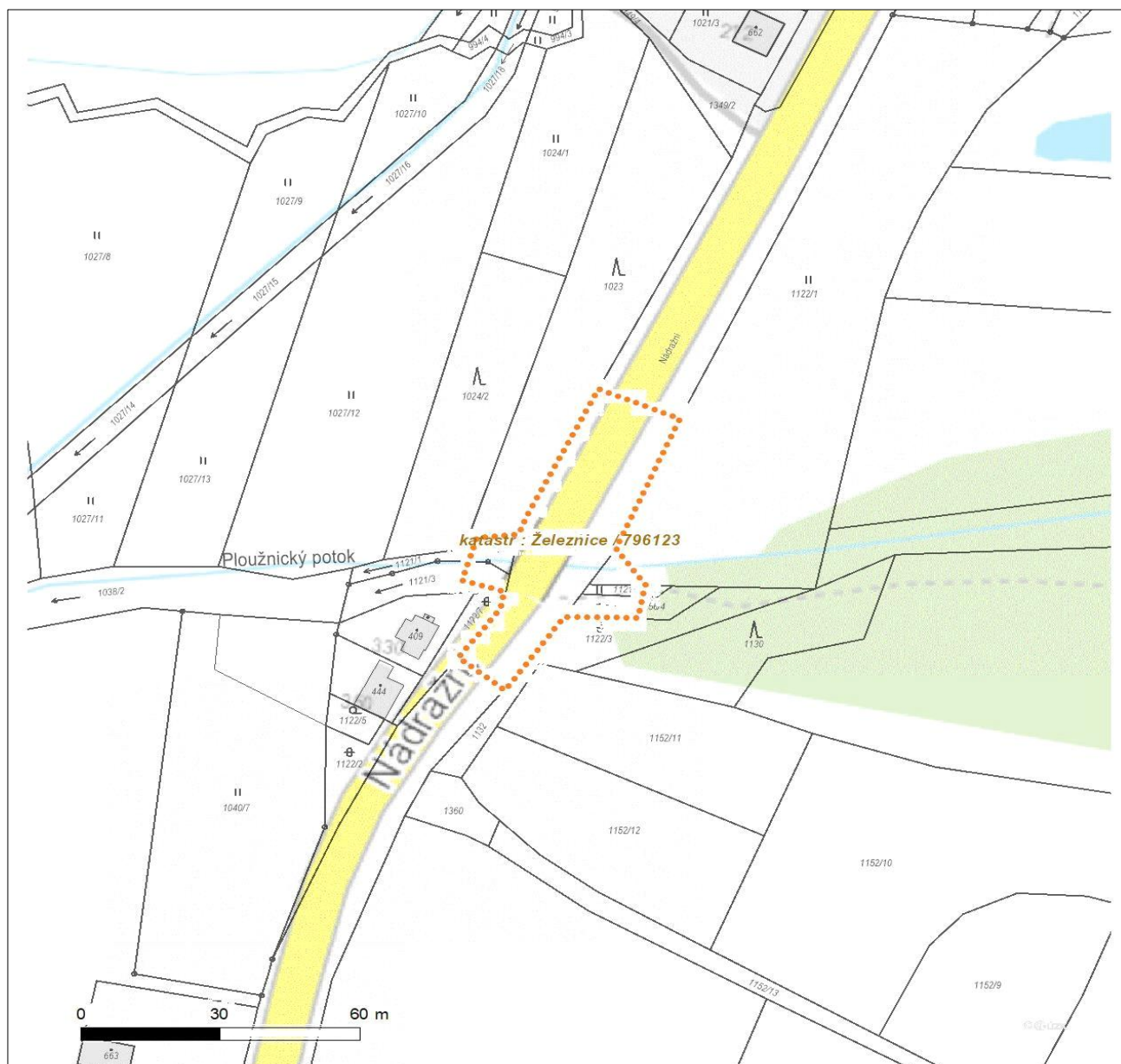
Situační výkres zájmového území



Platí pouze se sdělením číslo 0201660877.

Zakreslené polohy zařízení v příloze jsou pouze informativní.

### Situační výkres zájmového území



#### LEGENDA

- |                                     |                               |
|-------------------------------------|-------------------------------|
| ■ ■ ■ ■ ■ Nadzemní optické vedení   | — Radioreléový spoj vzduch    |
| — Podzemní optické vedení           | ..... Zájmové území           |
| ■ ■ ■ ■ ■ Nadzemní metalické vedení | — Hranice katastrálního území |
| — Podzemní metalické vedení         |                               |



naše značka  
5002945101  
vyřizuje  
Jaroslav Kápička  
datum  
15.12.2023

Ing. Radim Doleček  
Švermova 740  
55203 Česká Skalice

Věc:

**Most ev.č. 2868-1 Železnice**

K.ú. - p.č.: Železnice

Stavebník: Královéhradecký kraj, Pivovarské náměstí 1245/2, 50003 Hradec Králové

Účel stanoviska: Povolení stavby - stavební režim (ÚR+SP)

GasNet, s.r.o., jako provozovatel distribuční soustavy (PDS) a technické infrastruktury, zastoupený GasNet Služby, s.r.o., vydává toto stanovisko:

V zájmovém území vyznačeném v příloze tohoto stanoviska, nejsou umístěna žádná provozovaná plynárenská zařízení a plynovodní přípojky ve vlastnictví nebo správě GasNet, s.r.o.. Mohou se zde nacházet plynárenská zařízení jiných vlastníků či správců, případně i dlouhodobě nefunkční/neprovozovaná plynárenská zařízení bez dostupných informací o jejich poloze a vlastnictví.

V rozsahu území vyznačeného v příloze souhlasíme s povolením stavby dle zákona 183/2006 Sb. ve znění pozdějších předpisů např. s vydáním územního rozhodnutí, zjednodušeným územním řízením, vydáním územního souhlasu, uzavřením veřejnoprávní smlouvy, ohlášením, stavebním povolením, veřejnoprávní smlouvou o provedení stavby nebo oznámením stavebního záměru s certifikátem autorizovaného inspektora.

V případě uzavření veřejnoprávní smlouvy nebude GasNet, s.r.o. ani GasNet Služby, s.r.o., jako zmocněnec GasNet, s.r.o., účastníkem územního ani stavebního řízení a nebudou uvedeni ve třetích osobách veřejnoprávní smlouvy.

Platí pouze pro území vyznačené v příloze tohoto stanoviska a to 24 měsíců ode dne jeho vydání.

Stanovisko bylo vygenerováno na základě vaší žádosti automaticky.

V případě dotčení pozemku v majetku společnosti GasNet, s.r.o. je třeba dále projednat smluvní vztah k tomuto pozemku. Kontakt na projednání naleznete na adrese [www.gasnet.cz/cs/kontaktni-system/](http://www.gasnet.cz/cs/kontaktni-system/), činnost "Smluvní vztahy - pozemky a budovy plynárenských zařízení", případně na Zákaznické lince GasNet 555 90 10 10.

**GasNet Služby, s.r.o.**

Plynárenská 499/1 · Zábřovice · 602 00 Brno · T 555 90 10 10 · [www.gasnet.cz](http://www.gasnet.cz)

IČ: 27935311 · DIČ: CZ27935311

**Zápis do obchodního rejstříku:** Krajský soud v Brně, sp. zn. C 57165, dne 26. 7. 2007

**Certificate of incorporation:** Regional Court in Brno, ref. number C 57165, on 26th July 2007

Zákaznická linka GasNet 555 90 10 10, [info@gasnet.cz](mailto:info@gasnet.cz), [www.gasnet.cz](http://www.gasnet.cz)

Za správnost a úplnost dokumentace předložené s žádostí včetně jejího souladu s platnými předpisy plně zodpovídá její zpracovatel. Stanovisko nenahrazuje případná další stanoviska k jiným částem stavby.

V případě další korespondence nebo jednání (např. změna stavby) uvádějte naši značku - 5002945101 a datum tohoto stanoviska. Kontakty jsou k dispozici na <https://www.gasnet.cz/cs/kontaktni-system/>.

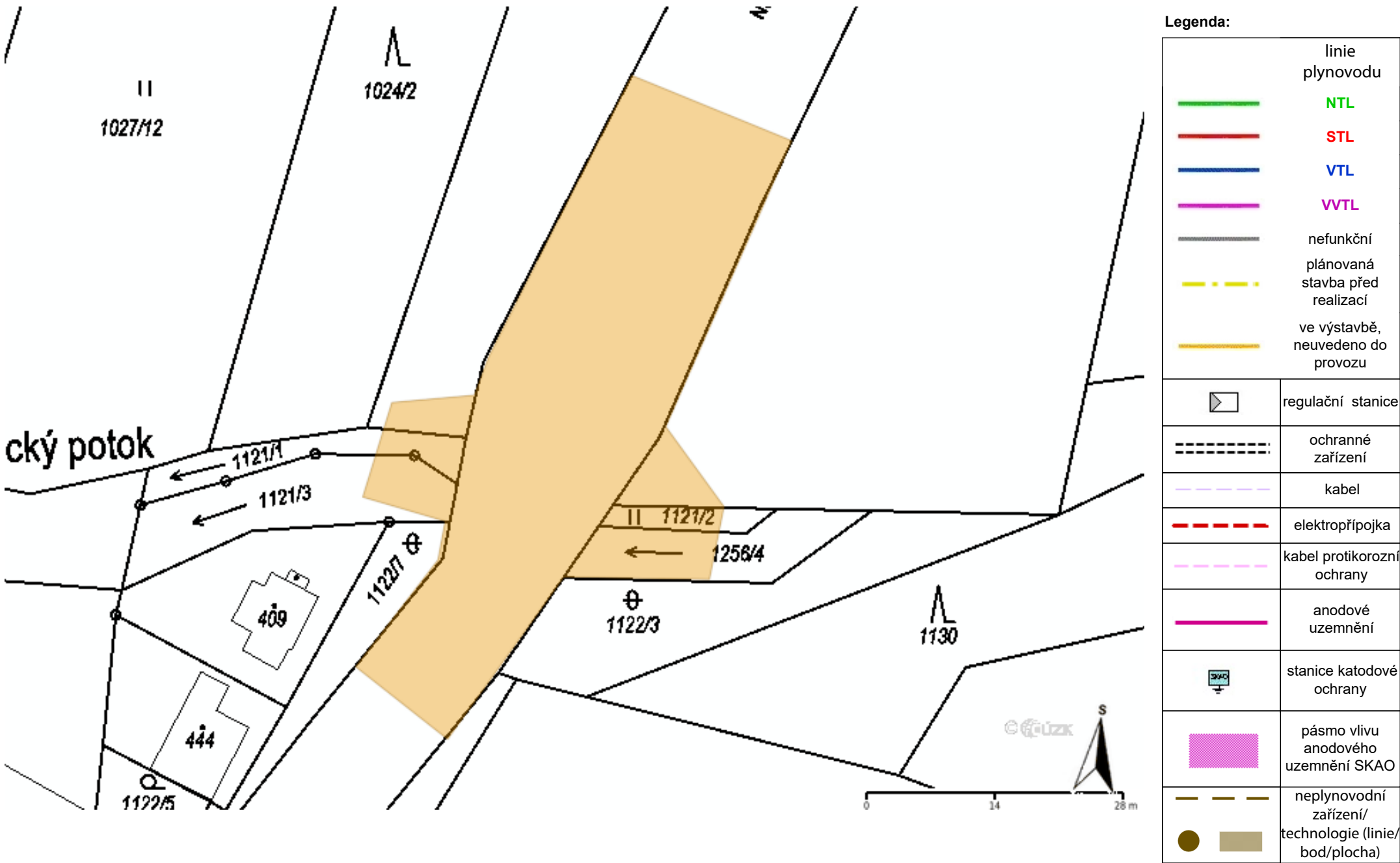
A handwritten signature in purple ink, appearing to read 'Kápička', is placed over a faint, light blue rectangular grid background.

GasNet, s.r.o.  
zastoupená společností GasNet Služby, s.r.o., IČ 27935311  
Jaroslav Kápička  
Vedoucí zpracování externích požadavků  
Odbor zpracování externích požadavků

Přílohy: Orientační zakres plynárenského zařízení

**Příloha: Orientační zakres plynárenského zařízení. Tato příloha je nedílnou součástí stanoviska č. 5002945101 ze dne 15.12.2023.**

Provozovatel DS: GasNet, s.r.o.; Stavebník: Královéhradecký kraj , Pivovarské náměstí 1245/2 , 50003 Hradec Králové. K.ú.: Železnice.



**VYJÁDŘENÍ O EXISTENCI SÍTĚ ELEKTRONICKÝCH KOMUNIKACÍ**  
**společnosti CETIN a.s.**  
**(„Vyjádření“)**

**A VŠEOBECNÉ PODMÍNKY OCHRANY SÍTĚ ELEKTRONICKÝCH KOMUNIKACÍ**  
**společnosti CETIN a.s.**  
**(„Všeobecné podmínky ochrany SEK“)**

toto Vyjádření a Všeobecné podmínky ochrany SEK je vydané dle ustanovení § 101 zákona č. 127/2005 Sb., o elektronických komunikacích a o změně některých souvisejících zákonů, v platném znění („**Zákon o elektronických komunikacích**“), a dle ustanovení § 161 zákona č. 183/2006 Sb., o územním plánování a stavebním řádu, v platném znění („**Stavební zákon**“), a dle příslušných ustanovení zákona č. 89/2012 Sb., občanského zákoníku, v platném znění („**Občanský zákoník**“)

**Číslo jednací: 156240/23**

**Číslo žádosti: 0123 302 741 („Žádost“)**

Název akce („ <b>Stavba</b> “)	Most ev.č. 2868-1 Železnice	
Důvod vydání Vyjádření („ <b>Důvod vyjádření</b> “)	Společné územní a stavební řízení	
<b>Žadatel</b>	Ing. Radim Doleček	
<b>Stavebník</b>	ÚDRŽBA SILNIC Královéhradeckého kraje a.s., Kutnohorská 59/23, Hradec Králové, 50004	
<b>Zájmové území</b>	Okres	Jičín
	Obec	Železnice
	Kat. území / č. parcely	Železnice
<b>Platnost Vyjádření</b>	<b>13. 6. 2025 („Den konce platnosti Vyjádření“)</b>	

Žadatel Žádostí určil a vyznačil Zájmové území, jakož i určil Důvod Vyjádření.

Na základě určení a vyznačení Zájmového území Žadatelem a na základě určení Důvodu Vyjádření vydává společnost CETIN a.s. následující Vyjádření:

**Dojde ke střetu se sítí elektronických komunikací (dále jen „SEK“) společnosti CETIN a.s.**

- (I) Na Žadatelem určeném a vyznačeném Zájmovém území se vyskytuje SEK společnosti CETIN a.s.;
- (II) Společnost CETIN a.s. **za podmínky splnění bodu (III)** tohoto Vyjádření **souhlasí**, aby Stavebník a/nebo Žadatel, je-li Stavebníkem v Zájmovém území vyznačeném v Žádosti, provedl Stavbu a/nebo činnosti povolené příslušným správním rozhodnutím vydaným dle Stavebního zákona;
- (III) Stavebník a/nebo Žadatel, je-li Stavebníkem, je povinen
  - (i) dodržet tyto níže uvedené podmínky, které byly stanovené POS, tak jak je tento označen ve Všeobecných podmínkách ochrany SEK
    - SEK nesmí být umístěna pod stavbou pevně spojenou se zemí.  
Při dočasném přejíždění trasy SEK těžkou technikou, musí být trasa ochráněna před poškozením, například založením betonového panelu na štěrkové lože přes kabelovou trasu v místě přejíždění.; a
  - (ii) řídit se Všeobecnými podmínkami ochrany SEK, které jsou nedílnou součástí Vyjádření;

Číslo jednací: 156240/23

Číslo žádosti: 0123 302 741

(IV) Pro případ, že bude nezbytné přeložení SEK, zajistí vždy takové přeložení SEK její vlastník, společnost CETIN a.s. Stavebník, který vyvolal překládku SEK je dle ustanovení § 104 odst. 17 Zákona o elektronických komunikacích povinen uhradit společnosti CETIN a.s. veškeré náklady na nezbytné úpravy dotčeného úseku SEK, a to na úrovni stávajícího technického řešení;

(V) Pro účely přeložení SEK dle bodu (IV) tohoto Vyjádření je Stavebník povinen uzavřít se společností CETIN a.s. Smlouvu o realizaci překládky SEK.

**Vyjádření je platné pouze pro Zájmové území určené a vyznačené Žadatelem, jakož i pro Důvod Vyjádření stanovený a určený Žadatelem v Žádosti.**

Vyjádření pozbývá platnosti i) v Den konce platnosti Vyjádření, ii) změnou rozsahu Zájmového území či změnou Důvodu Vyjádření uvedeného v Žádosti a/nebo iii) jakýmkoliv porušením kterékoliv povinnosti stanovené Všeobecnými podmínkami ochrany SEK, to vše v závislosti na tom, která ze skutečností rozhodná pro pozbytí platnosti Vyjádření nastane nejdříve.

Společnost CETIN a.s. vydáním tohoto Vyjádření poskytla Žadateli pro Žadatelem určené a vyznačené Zájmové území veškeré informace o SEK dostupné společnosti CETIN a.s. ke dni podání Žádosti.

Ze strany společnosti CETIN a.s. může v některých případech docházet ke zpracování Vašich osobních údajů. Ke zpracování Vašich osobních údajů dochází vždy v souladu s platnými právními předpisy. Konkrétní zásady a podmínky zpracování osobních údajů společností CETIN a.s. jsou dostupné na stránce <https://www.cetin.cz/zasady-ochrany-osobnich-udaju>.

V případě dotazů k Vyjádření kontaktujte prosím asistenční linku 238 461 111.

**Přílohami Vyjádření jsou:**

- *Všeobecné podmínky ochrany SEK*
- *Informace k vytýčení SEK ve vlastnictví společnosti CETIN a.s.*
- *Situační výkres (obsahuje Zájmové území určené a vyznačené Žadatelem a výřezy účelové mapy SEK)*

Vyjádření vydala společnost **CETIN a.s.** dne: 13. 6. 2023.



CETIN a.s.  
Českomoravská 2510/19, Libeň  
190 00 Praha 9  
DIČ: CZ04084063

102



**VŠEOBECNÉ PODMÍNKY OCHRANY SÍTĚ ELEKTRONICKÝCH KOMUNIKACÍ společnosti CETIN a.s.****1. PLATNOST VŠEOBECNÝCH PODMÍNEK**

- i) Tyto Všeobecné podmínky ochrany sítě elektronických komunikací (dále jen „VPOSEK“) tvoří součást Vyjádření (jak je tento pojem definován níže v článku 2 VPOSEK).
- ii) V případě rozporu mezi Vyjádřením a těmito VPOSEK mají přednost ustanovení Vyjádření, pokud není těmito VPOSEK stanoveno jinak.

**2. DEFINICE**

Níže uvedené termíny, jsou-li použity v těchto VPOSEK a uvozeny velkým písmenem, mají následující význam:

„**CETIN**“ znamená CETIN a.s. se sídlem Českomoravská 2510/19, Libeň, 190 00 Praha 9, IČO: 04084063, zapsaná v obchodním rejstříku vedeném Městským soudem v Praze pod spz. B 20623;

„**Den**“ je kalendářní den;

„**Kabelovod**“ podzemní zařízení sestávající se z tělesa Kabelovodu a kabelových komor, sloužící k zatahování kabelů a ochranných trubek;

„**Občanský zákoník**“ znamená zákon č. 89/2012 Sb., občanský zákoník, ve znění pozdějších předpisů;

„**POS**“ je zaměstnanec společnosti CETIN, pověřený ochranou sítě, Milan Kodytek, tel.: 603 528 747, e-mail: milan.kodytek@cetin.cz;

„**Pracovní den**“ znamená Den, který není v České republice dnem pracovního klidu nebo státem uznaným svátkem;

„**Příslušné požadavky**“ znamená jakýkoli a každý příslušný právní předpis, vč. technických norem, nebo normativní právní akt veřejné správy či samosprávy, nebo jakékoli rozhodnutí, povolení, souhlas nebo licenci, včetně podmínek, které s ním souvisí;

„**Překládka**“ je stavba spočívající ve změně trasy vedení SEK ve vlastnictví CETIN nebo přemístění zařízení SEK ve vlastnictví CETIN; Stavebník, který Překládku vyvolal, je dle ustanovení § 104 odst. 17 Zákona o elektronických komunikacích povinen uhradit společnosti CETIN veškeré náklady na nezbytné úpravy dotčeného úseku SEK, a to na úrovni stávajícího technického řešení;

„**SEK**“ je síť elektronických komunikací ve vlastnictví CETIN;

„**Stavba**“ je stavba a/nebo činnosti ve vztahu, k níž bylo vydáno Vyjádření, a je prováděna Stavebníkem a/nebo Žadatelem v souladu s Příslušnými požadavky, povolená příslušným správním rozhodnutím vydaným dle Stavebního zákona;

„**Stavebník**“ je osoba takto označená ve Vyjádření;

„**Stavební zákon**“ je zákon č. 183/2006 Sb., o územním plánování a stavebním řádu;

„**Vyjádření**“ je vyjádření o existenci sítě elektronických komunikací vydané společností CETIN dne 13. 6. 2023 pod č.j. 156240/23;

„**Zájmové území**“ je území označené Žadatelem a/nebo Stavebníkem v Žádosti;

„**Situační výkres**“ je výkres, který je přílohou Vyjádření a obsahuje Zájmové území určené a vyznačené Žadatelem v Žádosti a výřezy účelové mapy SEK;

„**Zákon o elektronických komunikacích**“ je zákon č. 127/2005 Sb., o elektronických komunikacích a o změně některých souvisejících zákonů, ve znění pozdějších předpisů;

„**Žadatel**“ je osoba takto označená ve Vyjádření.

„**Žádost**“ je žádost, kterou Žadatel a/nebo Stavebník požádal CETIN o vydání Vyjádření.

**3. PLATNOST A ÚČINNOST VPOSEK**

Tyto VPOSEK jsou platné a účinné dnem odeslání Vyjádření na i) adresu elektronické pošty Stavebníka a/nebo Žadatele uvedenou v Žádosti nebo ii) adresu pro doručení prostřednictvím poštovní přepravy uvedenou Stavebníkem a/nebo Žadatelem v Žádosti.

**4. OBECNÁ PRÁVA A POVINNOSTI STAVEBNÍKA A/NEBO ŽADATELE**

- i) Stavebník, Žadatel je výslovně srozuměn s tím, že SEK je veřejně prospěšným zařízením, byla zřízena ve veřejném zájmu a je chráněna Příslušnými požadavky.
- ii) SEK je chráněna ochranným pásmem, jehož rozsah je stanoven (a) ustanovením § 102 Zákona o elektronických komunikacích a/nebo (b) právními předpisy účinnými před Zákonem o elektronických komunikacích, není-li Příslušnými požadavky stanoveno jinak.
- iii) Stavebník, Žadatel nebo jím pověřená třetí osoba, je povinen při provádění Stavby nebo jiných prací, při odstraňování havárií a projektování staveb, řídit se Příslušnými požadavky, správnou praxí v oboru stavebnictví a technologickými postupy a je povinen učinit veškerá nezbytná opatření vyžadovaná Příslušnými požadavky k ochraně SEK před poškozením. Povinnosti dle tohoto odstavce má Stavebník rovněž ve vztahu k SEK, které se nachází mimo Zájmové území.
- iv) Při zjištění jakéhokoli rozporu mezi údaji v Situačním výkresu, který je přílohou Vyjádření a skutečným stavem, je Stavebník a/nebo Žadatel povinen bez zbytečného odkladu, nejpozději Den následující po zjištění takové skutečnosti, zjištěný rozpor oznámit POS.
- v) Stavebník, Žadatel nebo jím pověřená třetí osoba, je povinen každé poškození či krádež SEK bezodkladně, nejpozději Den následující po zjištění takové skutečnosti, oznámit takovou skutečnost dohledovému centru společnosti CETIN na telefonní číslo +420 238 464 190.
- vi) Bude-li Stavebník, Žadatel nebo jím pověřená třetí osoba na společnosti CETIN požadovat, aby se jako účastník správního řízení, pro jehož účely bylo toto Vyjádření vydáno, vzdala práva na odvolání proti rozhodnutí vydanému ve správním řízení, je oprávněn kontaktovat POS.

**5. POVINNOSTI STAVEBNÍKA PŘI PŘÍPRAVĚ STAVBY**

- i) Při projektování Stavby je Stavebník povinen zajistit, aby projektová dokumentace Stavby (i) zohledňovala veškeré požadavky na ochranu SEK vyplývající z Příslušných požadavků, zejména ze Zákona o elektronických komunikacích a Stavebního zákona, (ii) respektovala správnou praxi v oboru stavebnictví a technologické postupy a (iii) umožňovala, aby i po provedení a umístění Stavby dle takové projektové dokumentace byla společnost CETIN, jako vlastník SEK schopna bez jakýchkoli omezení a překážek provozovat SEK, provádět údržbu a opravy SEK.
- ii) Nebude-li možné projektovou dokumentaci zajistit některý, byť i jeden z požadavků dle předchozího odstavce (i) a/nebo umístění Stavby by mohlo způsobit, že nebude naplněn některý, byť i jeden z požadavků dle předchozího odstavce (i), vyvolá Stavebník Překládku.
- iii) Při projektování Stavby, která se nachází nebo je u ní zamýšleno, že se bude nacházet v ochranném pásmu radiových tras společnosti CETIN a překračuje výšku 15 m nad zemským povrchem, a to včetně dočasných objektů zařízení staveníště (jeřáby, konstrukce, atd.) je Stavebník povinen písemně kontaktovat POS za účelem získání konkrétního stanoviska a podmínek k ochraně radiových tras společnosti CETIN a pro určení, zda Stavba vyvolá Překládku. Ochranné pásmo radiových tras v šíři 50m je zakresleno do situačního výkresu, který je součástí tohoto Vyjádření.

**VŠEOBECNÉ PODMÍNKY OCHRANY SÍTĚ ELEKTRONICKÝCH KOMUNIKACÍ společnosti CETIN a.s.**



- (iv) Pokud se v Zájmovém území nachází podzemní silové vedení (NN) ve vlastnictví společnosti CETIN, je Stavebník povinen ve vztahu k projektové dokumentaci zajistit totéž, co je uvedeno pod písm (i) tohoto článku 5, přičemž platí, že Stavebník vyvolá Překládku v případech uvedených pod písm (ii) tohoto článku 5.
- (v) Stavebník je povinen při projektování Stavby, která je stavbou (a) zařízení silových elektrických sítí (VN, VVN a ZVVN) a/nebo (b) trakčních vedení, provést výpočet či posouzení rušivých vlivů na SEK, zpracovat ochranná opatření, to vše dle a v souladu s Příslušnými požadavky. Stavebník je povinen nejpozději třicet (30) Dnů před podáním žádosti o vydání příslušného správního rozhodnutí k umístění Stavby dle Stavebního zákona předat POS výpočet či posouzení rušivých vlivů na SEK a zpracovaná ochranná opatření.
- (vi) Je-li Stavba v souběhu s Kabelovodem, nebo Kabelovod kříží, je Stavebník povinen nejpozději ke Dni, ke kterému započne se zpracováním projektové dokumentace ke Stavbě, oznámit POS a zpracovat s POS (a) veškeré případy, kdy trajektorie podvrtní a protlaků budou vedeny ve vzdálenosti menší, než je 1,5 m od Kabelovodu a (b) jakékoliv výkopové práce, které budou nebo by mohly být vedeny v úrovni či pod úrovní Kabelovodu nebo kabelové komory.
- (vii) Je-li Stavba umístěna nebo má být umístěna v blízkosti Kabelovodu, ve vzdálenosti menší, než jsou 2 m nebo kříží-li Stavba Kabelovod ve vzdálenosti menší, než je 0,5 m nad nebo kdekoliv pod Kabelovodem, je Stavebník povinen předložit POS k posouzení zakreslení Stavby v příčných řezech, přičemž do příčného řezu je Stavebník rovněž povinen zakreslit profil kabelové komory.

## 6. POVINNOSTI STAVEBNÍKA PŘI PROVÁDĚNÍ STAVBY

- (i) Stavebník je před započítím jakýchkoliv zemních prací ve vztahu ke Stavbě povinen vytýčit trasu SEK na terénu dle Příslušných požadavků a dle Stavebního zákona. S vytýčenou trasou SEK je Stavebník povinen seznámit všechny osoby, které budou anebo by mohly zemní práce ve vztahu ke Stavbě provádět. V případě porušení této povinnosti bude Stavebník odpovědný společnosti CETIN za náklady a škody, které porušení této povinnosti společnosti CETIN vzniknou a je povinen je společnosti CETIN uhradit.
- (ii) Pět (5) Pracovních dní před započítím jakýchkoliv prací ve vztahu ke Stavbě je Stavebník povinen oznámit společnosti CETIN, že zahájí práce či činnosti ve vztahu ke Stavbě. Písemné oznámení dle předchozí věty zašle Stavebník na adresu elektronické pošty POS a bude obsahovat minimálně číslo jednací Vyjádření a kontaktní údaje Stavebníka.
- (iii) Stavebník je povinen zabezpečit a zajistit SEK proti mechanickému poškození, a to zpravidla dočasným umístěním silničních betonových panelů nad kabelovou trasou SEK. Do doby, než je zajištěna a zabezpečena ochrana SEK proti mechanickému poškození, není Stavebník oprávněn přejíždět vozidly nebo stavební mechanizací kabelovou trasu SEK. Při přepravě vysokých nákladů nebo při projíždění stroji, vozidly či mechanizací pod nadzemním vedením SEK je Stavebník povinen prověřit, zda výška nadzemního vedení SEK je dostatečná a umožňuje spolehlivý a bezpečný způsob přepravy nákladu či průjezdu strojů, vozidel či mechanizace.
- (iv) Při provádění zemních prací v blízkosti SEK je Stavebník povinen postupovat tak, aby nedošlo ke změně hloubky uložení nebo prostorového uspořádání SEK. V místech, kde SEK vystupuje ze země do budovy, rozváděče, na sloup apod. je Stavebník povinen vykonávat zemní práce se zvýšenou mírou opatrnosti, výkopové práce v blízkosti sloupů nadzemního vedení SEK je Stavebník povinen provádět v takové vzdálenosti od sloupu nadzemního vedení SEK,

kteřá je dostatečná k tomu, aby nedošlo nebo nemohlo dojít k narušení stability sloupu nadzemního vedení SEK. Stavebník je povinen zajistit, aby jakoukoliv jeho činností nedošlo bez souhlasu a vědomí společnosti CETIN (a) ke změně nivelety terénu, a/nebo (b) k výsadbě trvalých porostů, a/nebo (c) ke změně rozsahu a změně konstrukce zpevněných ploch. Pokud došlo k odkrytí SEK, je Stavebník povinen SEK po celou dobu odkrytí náležitě zabezpečit proti prověšení, poškození a odcizení.

- (v) Zjistí-li Stavebník kdykoliv během provádění prací ve vztahu ke Stavbě jakýkoliv rozpor mezi údaji v projektové dokumentaci a skutečností, je povinen bezodkladně přerušit práce a oznámit zjištěný rozpor na adresu elektronické pošty POS. Stavebník není oprávněn pokračovat v pracích ve vztahu ke Stavbě do doby, než získá písemný souhlas POS s pokračováním prací.
- (vi) Stavebník není bez předchozího písemného souhlasu společnosti CETIN oprávněn manipulovat s kryty kabelových komor, jakkoliv zakrývat vstupy do kabelových komor, a to ani dočasně, vstupovat do kabelových komor, jakkoliv manipulovat s případně odkrytými prvky SEK či s jakýmkoliv jiným zařízením se SEK souvisejícím. Rovněž bez předchozího písemného souhlasu společnosti CETIN není Stavebník oprávněn umístit nad trasou Kabelovodu jakoukoliv jinou síť technické infrastruktury v podélném směru.
- (vii) Byla-li v souladu s Vyjádřením a těmito VPOSEK odkryta SEK je Stavebník povinen tři (3) Pracovní dny před zakrytím SEK písemně oznámit POS zakrytí SEK a vyzvat ho ke kontrole před zakrytím. Oznámení Stavebníka dle předchozí věty musí obsahovat minimálně předpokládaný Den zakrytí, číslo jednací Vyjádření a kontaktní údaje Stavebníka. Stavebník není oprávněn provést zakrytí do doby, než získá písemný souhlas POS se zakrytím.

## 7. ROZHODNÉ PRÁVO

Vyjádření a VPOSEK se řídí českým právem, zejména Občanským zákoníkem, Zákonem o elektronických komunikacích a Stavebním zákonem. Veškeré spory z Vyjádření či VPOSEK vyplývající budou s konečnou platností řešeny u příslušného soudu České republiky.

## 8. PÍSEMNÝ STYK

Písemným stykem či pojmem „písemně“ se pro účely Vyjádření a VPOSEK rozumí předání zpráv jedním z těchto způsobů:

- v listinné podobě;
- e-mailovou zprávou se zaručeným elektronickým podpisem dle zák. č. 227/2000 Sb., o elektronickém podpisu a o změně některých dalších zákonů (zákon o elektronickém podpisu), ve znění pozdějších předpisů;

## 9. ZÁVĚREČNÁ USTANOVENÍ

- (i) Stavebník, Žadatel nebo jím pověřená třetí osoba je počínaje Dnem převzetí Vyjádření povinen užít informace a data uvedená ve Vyjádření pouze a výhradně k účelu, pro který mu byla tato poskytnuta. Stavebník, Žadatel nebo jím pověřená třetí osoba není oprávněn informace a data rozmnožovat, rozšiřovat, pronajímat, půjčovat či jinak umožnit jejich užívání třetí osobou bez předchozího písemného souhlasu společnosti CETIN.
- (ii) Pro případ porušení kterékoliv z povinností Stavebníka, Žadatele nebo jím pověřené třetí osoby, založené Vyjádřením /nebo těmito VPOSEK je Stavebník, Žadatel či jím pověřená třetí osoba odpovědný za veškeré náklady a škody, které společnosti CETIN vzniknou porušením povinností Stavebníka, Žadatele nebo jím pověřené třetí osoby.

Číslo jednací: 156240/23

Číslo žádosti: 0123 302 741

## Informace k vytyčení *SEK*

V případě požadavku na vytyčení *PVSEK* společnosti *CETIN a.s.* se, prosím, obračejte na společnosti uvedené níže.

### **CETIN a.s. - středisko Čechy východ**

se sídlem: Českomoravská 2510/19, Libeň, 190 00 Praha 9  
IČ: 04084063 DIČ: CZ04084063  
kontakt: tel: 800630630 obslužná doba po-pa 8 - 15 hod

### **TEMO-TELEKOMUNIKACE, a.s. - výhradní dodavatel společnosti CETIN a.s.**

se sídlem: U Záběhlického zámku 233/15, 106 00 Praha 10  
IČ: 25740253 DIČ: CZ25740253  
kontakt: Michal Nun, mobil: 601 378 578, vytyceni@temo.cz

### **AZ GEONET - Pavel Kazda**

se sídlem: Sedláčkova 1436/14, 500 02 Hradec Králové  
IČ: 72885777 DIČ: CZ7308093045  
kontakt: Pavel Kazda, mobil: 776020134, e-mail: azgeonet@seznam.cz

### **CITRON GROUP ELEKTRO s.r.o.**

se sídlem: Radvance č.p. 45, PSČ: 542 12, Radvanice v Čechách, okres Trutnov  
IČ: 26012138 DIČ: CZ26012138  
kontakt: Pavel Cicvárek, fax: 499897250, mobil: 608831123, e-mail: CITRON.GROUP.ELEKTRO@seznam.cz  
Tomáš Trejtnar, fax: 499897250, mobil: 777006656, e-mail: CITRON.GROUP.ELEKTRO@seznam.cz

### **COM PLUS CZ, a.s.**

se sídlem: Akademia Bedrny 365, 500 03 Hradec Králové  
IČ: 25772104 DIČ: CZ25772104  
kontakt: Help Desk: tel.: 472702123, mobil: 724150190, e-mail: helpdesk@complus.cz  
technik: Cyril Belej tel.: 724 483 810, e-mail: cyril.belej@complus.cz

### **ELTER, s.r.o.**

se sídlem: Straněnská 1149, 539 01 Hlinsko  
IČ: 49814419 DIČ: CZ49814419  
kontakt: tel.: 469312100, mobil: 731115925, e-mail: elter.hlinsko@xaz.cz  
Havel Stanislav, mobil: 736778264, Chadima Zdeněk, mobil: 731115933

### **EMIPO-energmontáže s.r.o**

se sídlem: U Větrolamu 5 568 02 Svitavy  
IČ: 620 65 530 DIČ: CZ 620 65 530  
kontakt: Ing. Dvořák Jaroslav, mobil: 724785113, e-mail: dvorakemipo@seznam.cz  
Abraham Josef, mobil: 602173802, e-mail: dvorakemipo@seznam.cz

### **EUROSPOJ, v.o.s.**

se sídlem: Průmyslová 387, 530 03 Pardubice  
IČ: 47473991 DIČ: CZ 47473991  
kontakt: Jan Matějka, tel.: 466616101, mobil: 608111234, e-mail: eurospoj@eurospoj.cz,  
Petr Borovec, tel.: 466616101, mobil: 603150066, e-mail: eurospoj@eurospoj.cz

Číslo jednací: 156240/23

Číslo žádosti: 0123 302 741

**FEM - Miloš Fejfar**

se sídlem: Lužany 209, 507 06 Lužany

IČ: 01735977

DIČ:

kontakt: Miloš Fejfar, mobil: 602483031, e-mail: fejfarmilos@seznam.cz

**Chadima Zdeněk**

se sídlem: Máchova 257, 539 73 Skuteč

IČ: 01222163

DIČ:

kontakt: Zdeněk Chadima, tel: 731115933, e-mail: z.chadima@tiscali.cz

**Karel Horský**

se sídlem: Poličská 877/36, 568 02 Svitavy - Předměstí

IČ: 01377841

DIČ:

kontakt: Karel Horský, mobil: 602 483 023, e-mail: k.horsky.sy@gmail.com

**K+K ELTEC, s.r.o.**

se sídlem: Smetanova 997, 517 41 Kostelec nad Orlicí

IČ: 25277308

DIČ: CZ25277308

kontakt: Radovan Krsek, mobil: 603486395, e-mail: krsek@eltec.cz

**Libor Kos**

se sídlem: Horní Čermná 5, 561 56 Horní Čermná

IČ: 40156770

DIČ:

kontakt: Libor Kos, mobil: 737906322, e-mail: libor.kos@email.cz

**Michlovský stavební s.r.o.**

se sídlem: Salaš 99, 76351 Zlín

IČ: 27714080

DIČ: CZ 27714080

kontakt: STŘEDSKO HRADEC KRÁLOVÉ:

Aleš Klimt, mobil: 602482988, e-mail: klimt@michlovsky.cz

Tomáš Matějka, mobil: 731 622 816, e-mail: matejka@michlovsky.cz

Jiří Sibor, mobil: 605 200 724, e-mail: sibor@michlovsky.cz

František Uříčář, mobil: 605200784, e-mail: uricar@michlovsky.cz

**Milan Šulc**

se sídlem: Jamné nad Orlicí 190, PSČ: 561 65

IČ: 73655678

DIČ:

kontakt: Ing. Milan Šulc, mobil: 602482975, e-mail: sulcmilan@seznam.cz

**SECURITY PARTNER, s.r.o.**

se sídlem: Na Plácku 1330, Kostelec nad Orlicí

IČ: 48152871

DIČ: CZ48152871

kontakt: Ing. Roland Ságner, mobil: 777778256, e-mail: sagner@xkomfort.cz

**STARMON s.r.o.**

se sídlem: Průmyslová 1880, 565 01 Chocẽ

IČ: 49285751

DIČ: CZ49285751

kontakt: Marek Bedrníček, mobil: 605003042, e-mail: bedrnicek@starmon.cz

Číslo jednací: 156240/23

Číslo žádosti: 0123 302 741

**SUPTel a.s.**

se sídlem: Hřbitovní 1322/15, 312 16 Plzeň

IČ: 25229397

DIČ: CZ25229397

kontakt: Vlastimil Koudelka, mobil: 725277777, e-mail: koudelka@suptel.cz

**Telsit s.r.o.**

se sídlem: K Dolíkám 125, 503 11 Hradec Králové 15

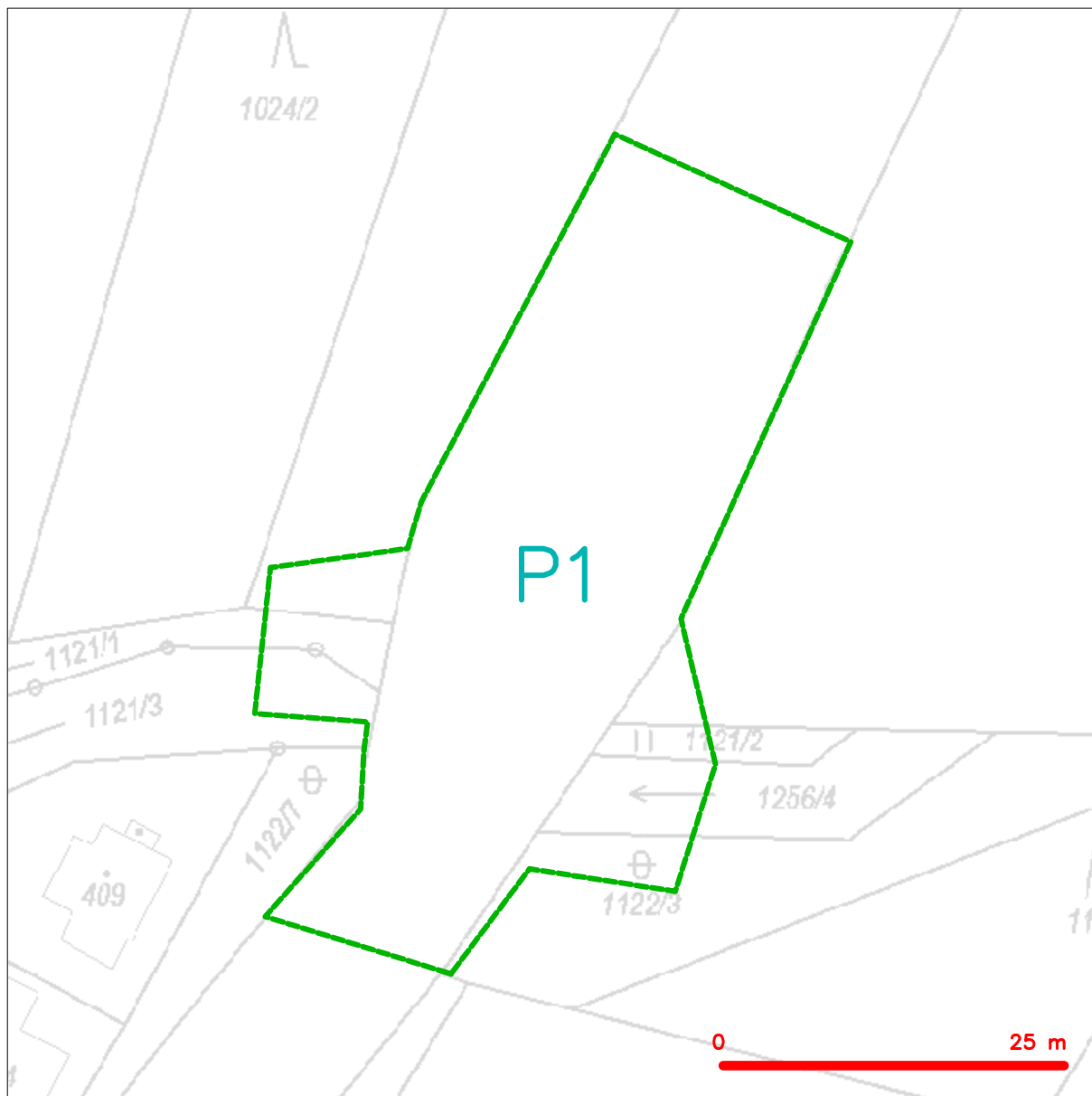
IČ: 62025384

DIČ: CZ62025384

kontakt: Petr Novák, mobil: 603592292, e-mail: novak@telsit.cz

Miroslav Kodrle, mobil: 603593934, e-mail: kodrle@telsit.cz

## SITUAČNÍ VÝKRES - ZÁJMOVÉ ÚZEMÍ



### LEGENDA

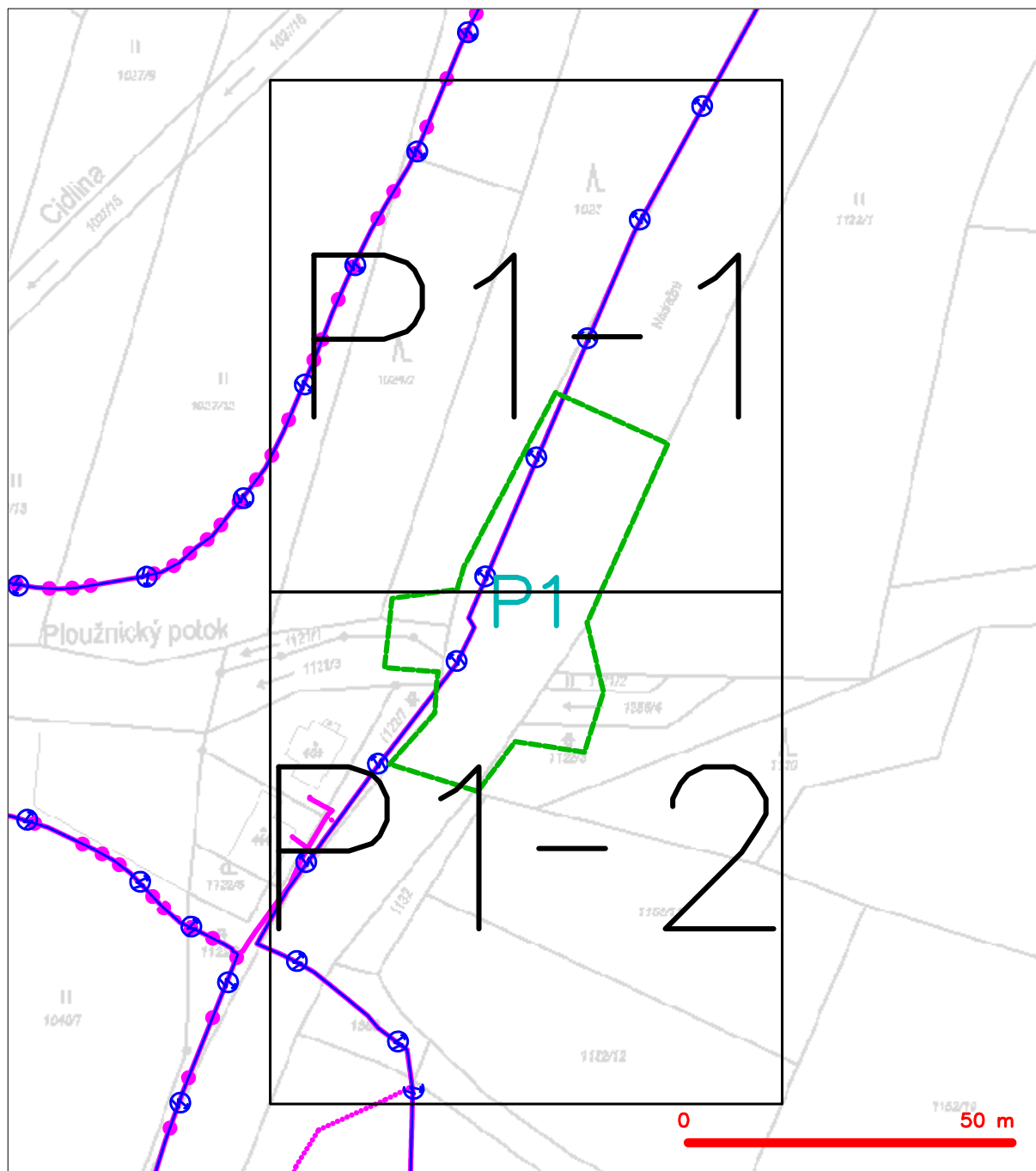
----- hranice zájmového území k vyjádření

*Kauf*

CETIN a.s.  
Českomoravská 2510/19, Libeň  
190 00 Praha 9  
DIČ: CZ04084063

102

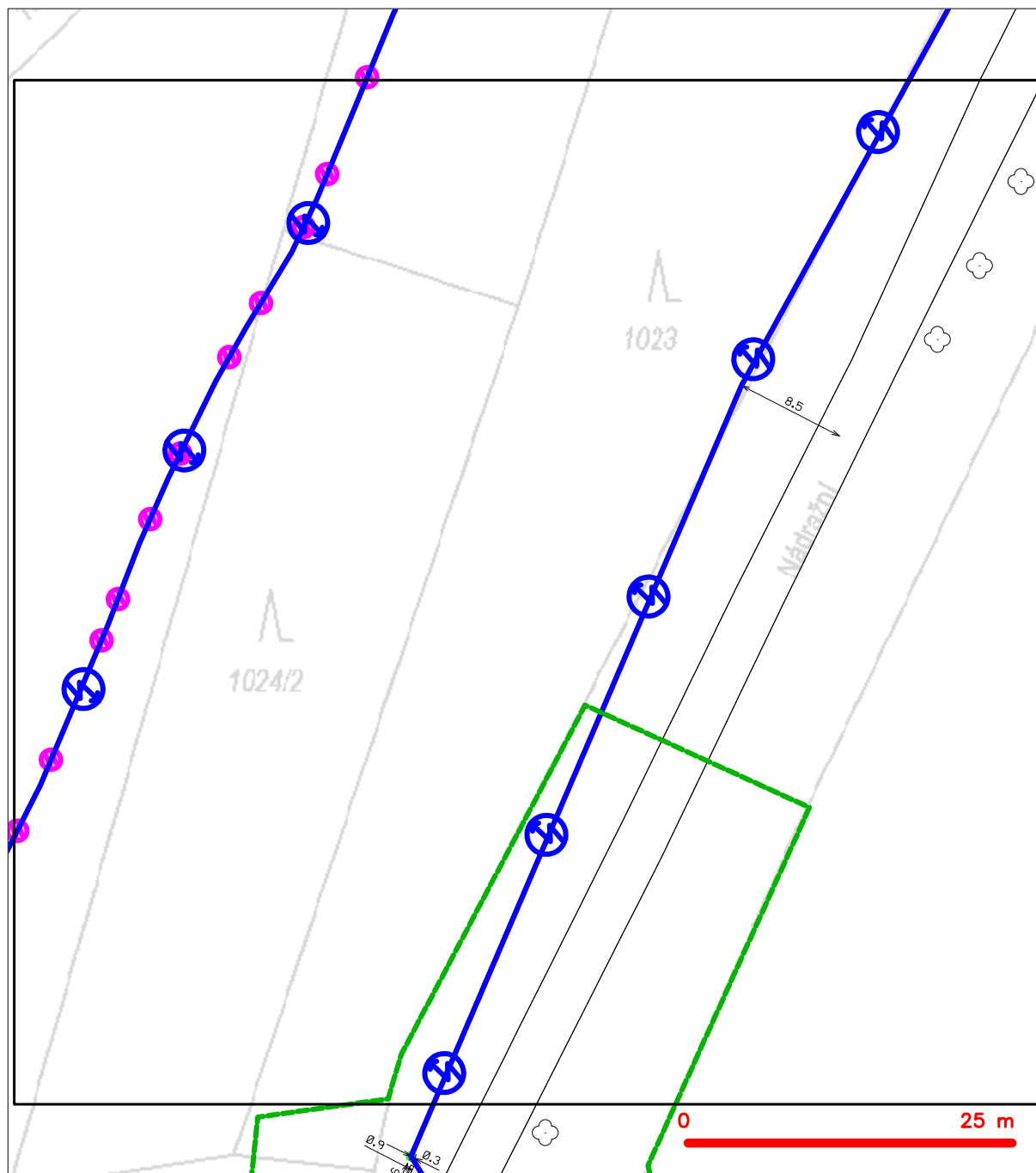
## SITUAČNÍ VÝKRES - POLYGON 1



### LEGENDA

- |  |  |  |  |
|--|--|--|--|
|  | hranice zájmového území k vyjádření  |  | nezaměřený průběh optického kabelu, HDPE trubky nebo souběh optického a metalického kabelu |
|  | NN přípojka, území s NN přípojkou CETIN  |  | radiové sítě, ochranné pásmo radiové sítě  |
|  | zaměřený průběh metalického kabelu   |  | nadzemní sítě  |
|  | zaměřený průběh optického kabelu, HDPE trubky nebo souběh optického a metalického kabelu |  | nepřevozované sítě   |
|  | nezaměřený průběh metalického kabelu   |  | podzemní sítě cizí   |
|  | nadzemní sítě cizí   |  | sítě s NN  |

## SITUAČNÍ VÝKRES - POLYGON 1, list kladu P1-1



### LEGENDA

- |  |  |  |  |  |   |
|--|--|--|--|--|---|
|  | hranice zájmového území k vyjádření  |  | nezaměřený průběh optického kabelu, HDPE trubky nebo souběh optického a metalického kabelu |  | radiové sítě, ochranné pásmo radiové sítě |
|  | NN přípojka, území s NN přípojkou CETIN  |  | zaměřený průběh metalického kabelu   |  | nadzemní sítě                             |
|  | zaměřený průběh optického kabelu, HDPE trubky nebo souběh optického a metalického kabelu |  | nezaměřený průběh metalického kabelu   |  | nepřevodované sítě                        |
|  | nezaměřený průběh metalického kabelu   |  | nadzemní sítě cizí   |  | podzemní sítě cizí                        |
|  | nadzemní sítě cizí   |  | sítě s NN  |  | koléktor, kabelovod                       |





**VYJÁDRĚNÍ O EXISTENCI PODZEMNÍCH VEDENÍ VODOVODNÍCH A  
KANALIZAČNÍCH SÍTÍ VE SPRÁVĚ STAVOKY KOSICE a.s.**

**AKCE: „Most ev.č. 2868-1 Železnice“**

**Žadatel:** Ing. Radim Doleček, Švermova 740, 55203 Česká Skalice

**Investor:** ÚS Královéhradeckého kraje

**Umístění akce:** p.č. st. 409, 444, p.č. 1023, 1024/2, 1040/7, 1121/1, 1121/2, 1121/3, 1122/1, 1122/2, 1122/3, 1122/5, 1122/7, 1130, 1132, 1152/11, 1152/12, 1256/3, 1256/4

**V katastrálním území:** Železnice

**Vyjádření je žádáno pro účel:** územní/stavební řízení

Č. j. 13/S-P /2022

Vyřizuje: Jakubec M.

Dne: 9.3.2022

**Při realizaci Vámi plánovaných akcí**

**NEDOJDE**

ke styku s podzemním vedením vodovodní a kanalizační sítě (dále jen PVVS, PVKS), jenž má ve správě Stavoka Kosice a.s. a která je chráněná ochranným pásmem. Ochranné pásmo PVVS a PVKS činí 1,5 m po stranách krajního vedení a 50 cm při křížení, není-li uvedeno jinak (viz. poznámka).

O vytyčení PVVS a PVKS můžete požádat formou objednávky, kterou zašlete nejméně tři dny před požadovaným termínem na adresu:

**Kontakt na provozovatele:**

**Stavoka Kosice a.s., Ruská 48, závod Jičín, 506 01 Jičín tel. 493533059**  
**Jakubec Martin 737269558, Miroslav Jebavý 737269556, Milan Šolc 737269552**  
**email: jakubec.stavoka@centrum.cz**

Při provádění zemních nebo jiných prací, které mohou ohrozit PVVS a PVKS, je každý stavebník povinen učinit veškerá opatření, aby nedošlo k poškození PVVS a PVKS, zejména tím, že zajistí:

1. před zahájením prací vyznačení polohy PVVS a PVKS přímo ve staveništi,
2. prokazatelné seznámení pracovníků, kteří budou provádět práce, s polohou PVVS a PVKS,
3. před zahájením výkopových prací odkrytí míst styku (křížení) ručně kopanými sondami a oznámení případných nesrovnalostí zjištěných těmito sondami pracovišti, které toto vyjádření vydalo,
4. řádné zabezpečení odkrytého PVVS a PVKS proti poškození při práci i proti poškození nepovolanou osobou,
5. dodržování zákazu přejíždění tras PVVS a PVKS těžkými vozidly a jejich patkování,
6. dodržování zákazu skládek a budování zařízení, která by znemožňovala přístup k PVVS a PVKS,
7. aby nebyla snižována nebo zvyšována vrstva zeminy nad trasami PVVS a PVKS,
8. aby nedošlo k poškození pomocných zařízení vodovodní a kanalizační sítě a nebylo s nimi manipulováno (jedná se např. o nadzemní a podzemní hydranty, šoupata, ventilové poklopy, zákopové soupravy, šachty a jejich označení),
9. aby organizace provádějící zemní práce před záhozem odkrytých PVVS a PVKS vyzvala pracovníka provozovatele k provedení kontroly, zda nejsou viditelné poškození a zda byly dodrženy stanovené podmínky. Po provedení kontroly je nutné provést krytí PVVS a PVKS (písek, folie...) a řádné uhuštění,
10. okamžité ohlášení každého poškození vodovodní a kanalizační sítě pracovníkům provozovatele.

Toto vyjádření platí jen pro dokumentaci potvrzenou správcem sítě (pracovištěm, které toto vyjádření vydalo) a pro rozsah prací na ni vyznačených a uvedených v tomto vyjádření. Při žádosti o změnu nebo o prodloužení územního rozhodnutí (územního souhlasu) je nutno požádat o nové Vyjádření o existenci podzemních vodovodních a kanalizačních sítí ve správě Stavoky Kosice a. s.

**Poznámka:** Při realizaci výše uvedené akce nedojde ke styku s veřejným vodovodem ani kanalizací, na vyznačeném zájmovém území se tyto sítě nenachází.

Příloha:

Platnost vyjádření do: 9.3.2023

**STAVOKA KOSICE a.s.**

Kosice 130, 503 51 Kosice

DIČ: CZ25215049 ©2022

Radek Orendáš, ředitel závodu Jičín

**VYJÁDŘENÍ O EXISTENCI PODZEMNÍCH VEDENÍ VODOVODNÍCH A  
KANALIZAČNÍCH SÍTÍ VE SPRÁVĚ STAVOKY KOSICE a.s.**

**AKCE: „Most ev.č. 2868-1 Železnice“**

**Žadatel:** Ing. Radim Doleček, Švermova 740, 55203 Česká Skalice

**Investor:** ŘSD ČR, Na Pankráci 546/56, 14505 Praha 4

**Umístění akce:** silnice I/35 Ev. Km 77,390 – 77,510 úsek 22

**V katastrálním území:** Ostroměř

**Vyjádření je žádáno pro účel:** územní/stavební řízení

Č. j. 45/S-P /2023

Vyřizuje: Jakubec M.

Dne: 27.7.2023

**Při realizaci Vámi plánovaných akcí**

**NEDOJDE**

ke styku s podzemním vedením vodovodní a kanalizační sítě (dále jen PVVS, PVKS), jenž má ve správě Stavoka Kosice a.s. a která je chráněná ochranným pásmem. Ochranné pásmo PVVS a PVKS činí 1,5 m po stranách krajního vedení a 50 cm při křížení, není-li uvedeno jinak (viz. poznámka).

O vytyčení PVVS a PVKS můžete požádat formou objednávky, kterou zašlete nejméně tři dny před požadovaným termínem na adresu:

**Kontakt na provozovatele:**

**Stavoka Kosice a.s., Ruská 48, závod Jičín, 506 01 Jičín tel. 493533059**

**Jakubec Martin 737269558, Miroslav Jebavý 737269556, Milan Šolc 737269552**

**email: jakubec.stavoka@centrum.cz**

Při provádění zemních nebo jiných pracích, které mohou ohrozit PVVS a PVKS, je každý stavebník povinen učinit veškerá opatření, aby nedošlo k poškození PVVS a PVKS, zejména tím, že zajistí:

1. před zahájením prací vyznačení polohy PVVS a PVKS přímo ve staveništi,
2. prokazatelné seznámení pracovníků, kteří budou provádět práce, s polohou PVVS a PVKS,
3. před zahájením výkopových prací odkrytí míst styku (křížení) ručně kopanými sondami a oznámení případných nesrovnalostí zjištěných těmito sondami pracovišti, které toto vyjádření vydalo,
4. řádné zabezpečení odkrytého PVVS a PVKS proti poškození při práci i proti poškození nepovolanou osobou,
5. dodržování zákazu přejíždění tras PVVS a PVKS těžkými vozidly a jejich patkování,
6. dodržování zákazu skládek a budování zařízení, která by znemožňovala přístup k PVVS a PVKS,
7. aby nebyla snižována nebo zvyšována vrstva zeminy nad trasami PVVS a PVKS,
8. aby nedošlo k poškození pomocných zařízení vodovodní a kanalizační sítě a nebylo s nimi manipulováno (jedná se např. o nadzemní a podzemní hydranty, šoupata, ventilové poklapy, zákopové soupravy, šachty a jejich označení),
9. aby organizace provádějící zemní práce před záhozem odkrytých PVVS a PVKS vyzvala pracovníka provozovatele k provedení kontroly, zda nejsou viditelné poškození a zda byly dodrženy stanovené podmínky. Po provedení kontroly je nutné provést krytí PVVS a PVKS (písek, folie...) a řádné uhuštění,
10. okamžité ohlášení každého poškození vodovodní a kanalizační sítě pracovníkům provozovatele.

Toto vyjádření platí jen pro dokumentaci potvrzenou správcem sítě (pracovištěm, které toto vyjádření vydalo) a pro rozsah prací na ní vyznačených a uvedených v tomto vyjádření. Při žádosti o změnu nebo o prodloužení územního rozhodnutí (územního souhlasu) je nutno požádat o nové Vyjádření o existenci podzemních vodovodních a kanalizačních sítí ve správě Stavoky Kosice a. s.

**Poznámka:** Při realizaci výše uvedené akce nedojde ke styku s veřejným vodovodem ani kanalizací, ačkoliv se obě sítě ve městě Železnice vyskytují, v místě stavby ani její blízkosti se žádná z námi provozovaných sítí nenachází. K technickému řešení nemáme připomínky.

Příloha:

Platnost vyjádření do: 24.7.2023

**STAVOKA KOSICE, a.s.**  
Kosice 130, 503 51 Kosice

DIČ: CZ25275119 ©

Radek Orendáš, ředitel závodu Jičín



Královéhradecký kraj  
Pivovarské náměstí 1245 /2  
50003 Hradec Králové

Váš dopis značky / ze dne	Naše značka	Vyřizuje	Místo odeslání / dne
0000134985 / 15.12.2023	UPTS/OS/350257/2023	Václav Kučera	Praha / 18.12.2023

**Věc: Vyjádření k existenci podzemních sítí spol. České Radiokomunikace, a.s.**

Účel: Spojené územní a stavební řízení

**Akce: Most ev.č. 2868-1 Železnice**

K Vaší žádosti Vám po prošetření aktuálního stavu našich podzemních sítí sdělujeme, že na Vámi vyznačeném území nedojde ke styku s žádným podzemním vedením/zařízením v naší správě.

**Z hlediska stávající zájmů Českých Radiokomunikací a.s. nemáme ke shora uvedenému záměru žádné námitky či připomínky.**

S pozdravem

Za správnost:

České Radiokomunikace a.s.  
Skokanská 2117/1  
169 00 Praha 6

*Václav Kučera* (53)

Václav Kučera  
Specialista ochrany sítě

Příloha: Daňový doklad

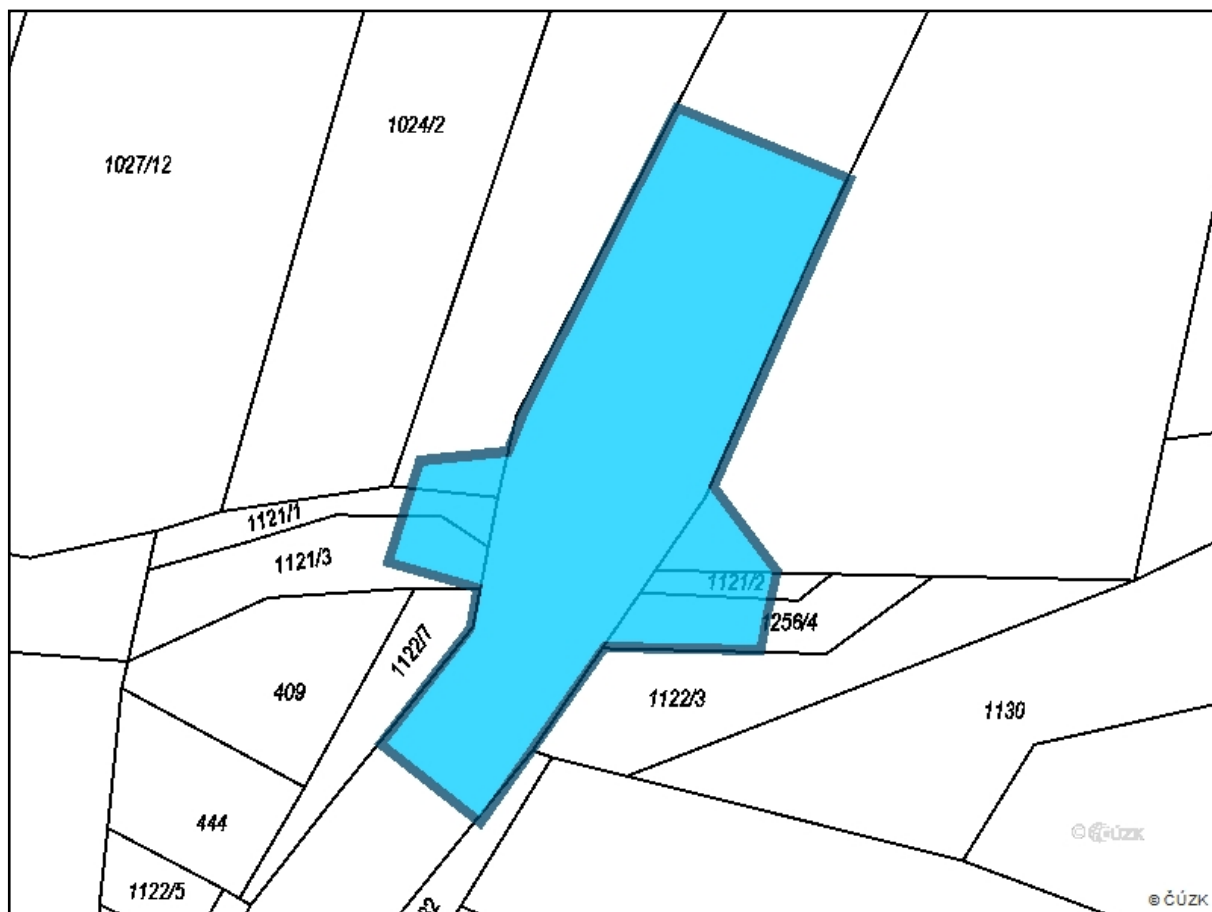
**Platnost tohoto vyjádření je jeden rok od data vystavení, tj. do 18.12.2024**

PIN: 4739

Úhradu částky za vyjádření provedte na účet Českých Radiokomunikací, a.s. Číslo účtu Českých Radiokomunikací, a.s. vč. variabilního symbolu naleznete na přiloženém Zjednodušeném daňovém dokladu.

Žádost č. j. UPTS/OS/350257/2023

## Zájmové území



### Seznam parcel:

katastrální území: 796123 parcely:

1023, 1121/1, 1121/2, 1121/3, 1122/1, 1122/3, 1122/7, 1132, 1256/3, 1256/4

**Poznámka:** Upozorňujeme Vás, že toto stanovisko **NELZE** uplatnit pro umístění a provoz větrných elektráren.



Pomáhat a chránit

KRAJSKÉ ŘEDITELSTVÍ POLICIE KRÁLOVÉHRADECKÉHO KRAJE  
odbor informačních a komunikačních technologií



Č. j. KRPH-121255-60/ČJ-2023-0500IT

Hradec Králové 3. ledna 2024

Počet stran: 1

Ing. Radim Doleček  
Švermova 740  
552 03 Česká Skalice

**Vyjádření k akci : "Most ev.č. 2868-1 Železnice"**

K Vašemu dotazu o existenci sdělovacího vedení sdělujeme, že Krajské ředitelství policie Královéhradeckého kraje, Odbor informačních a komunikačních technologií **nemá** v zájmovém území žádná podzemní či jiná sdělovací vedení, která by mohla být ohrožena při realizaci výše uvedené akce.

S realizací výše uvedené akce dle předložené situace souhlasíme bez připomínek.

***Platnost tohoto vyjádření končí dne: 3. 1. 2025***

Za správnost vyhotovení:  
Martin Pařízek

Mgr. Petr Krása  
vedoucí oddělení

Ulrichovo náměstí 810  
501 01 Hradec Králové

www.policie.cz

Tel.: 974 525 303  
E-mail: krph.podatelna@pcr.cz  
ID DS: urnai6d

---

## Doručenka datové zprávy

Předmět: Vyjádření k akci: Most ev.č. 2868-1 Železnice  
ID zprávy: 1294104068  
Typ zprávy: Veřejná datová zpráva  
Stav zprávy: Doručená  
Datum a čas doručení: 5.1.2024 v 08:59:08

---

Odesílatel: Krajské ředitelství policie Královéhradeckého kraje, Ulrichovo náměstí  
810/4, 50002 Hradec Králové, CZ  
ID schránky: urnai6d  
Typ schránky: Orgán veřejné moci  
Odesílající osoba: Administrátor

---

Adresát: Radim Doleček - Ing. Radim Doleček, Švermova 740, 55203 Česká Skalice,  
CZ  
ID schránky: g7dhpsa  
Typ schránky: Podnikající fyzická osoba

---

Zmocnění: Nezařadeno  
Naše čís. jednací: KRPH-121255-60/ČJ-2023-0500IT  
Naše spisová zn.: KRPH-121255/ČJ-2023-0500IT  
Vaše čís. jednací: Nezařadeno  
Vaše spisová zn.: Nezařadeno  
K rukám: Nezařadeno  
Do vlastních rukou: Ne  
Zakázáno doručení fikcí: Ne

---

## Události zprávy:

4.1.2024 v 13:03:25 EV0: Datová zpráva byla podána.  
4.1.2024 v 13:03:25 EV5: Datová zpráva byla dodána do datové schránky příjemce. Je-li  
příjemcem datové zprávy orgán veřejné moci vystupující v postavení  
orgánu veřejné moci, byla datová zpráva tímto okamžikem doručena.  
5.1.2024 v 08:59:08 EV11: Přihlásila se oprávněná osoba ve smyslu § 8, odst. 1 až 4 zákona č.  
300/2008 Sb., v platném znění. Datová zpráva je nyní doručena. Případné  
dřívější datum doručení fikcí nebo doručení dodáním do schránky orgánu  
veřejné moci není dotčeno.

---



Vyřizuje: Dundáček Petr

E-mail: petr.dundacek@t-mobile.cz

Ing. Radim Doleček  
Ing. Radim Doleček  
Švermova č.p.740  
55203 Česká Skalice

Naše značka: **E64211/23**

V Praze dne: **15.12.2023**

**Vyjádření a stanovení podmínek pro udělení souhlasu s umístěním stavby v ochranném pásmu sítě technické infrastruktury ( TI ) společnosti T-Mobile Czech Republic a.s.**

Vydané podle § 101 ZÁKONA Č. 127/2005 Sb., o elektronických komunikacích a o změně některých souvisejících zákonů ( zákon o elektronických komunikacích – dále jen ZEK ), ve znění pozdějších předpisů a §161 zákona č. 183/2006 Sb., o územním plánování a stavebním řádu ( stavební zákon) či dle dalších příslušných právních předpisů

**Věc: Most ev.č. 2868-1 Železnice**

Stupeň: Prověření existence sítě

Na základě předložených projektových podkladů dáváme **souhlasné stanovisko k vydání Územního souhlasu / rozhodnutí (Stavebního povolení) a následně souhlas s realizací stavby.**

Dle předložených dokladů nedojde ke kolizi s technickou infrastrukturou společnosti **T-Mobile Czech Republic a.s.**

**Toto stanovisko má platnost 1 rok a nelze prodloužit. Po uplynutí platnosti zadejte žádost o nové stanovisko na:**  
<https://ochranasiti.t-mobile.cz/vyjadreni/>

**T-Mobile**  
T-Mobile Czech Republic a.s.  
Tomíčkova 2144/1  
148 00 Praha 4  
IČ 649 49 681, DIČ CZ64949681

.....  
Ochrana sítí  
Technologický úsek

**V další komunikaci nebo požadavku doplňujících dotazů, uvádějte do „Předmětu“ e-mailu vždy číslo jednací.**





Příloha č. 1

## Rekapitulace žádosti o vyjádření k existenci sítě elektronických komunikací

Číslo žádosti: **E64211/23**  
Název stavby /akce: **Most ev.č. 2868-1 Železnice**  
Datum podání žádosti: **15.12.2023**  
Důvod žádosti: **Proověření existence sítě**  
Popis jiného důvodu žádosti: **Spojené územní a stavební řízení**  
Poznámka:

### Žadatel

Firma / organizace: **Ing. Radim Doleček**  
IČ: **86675800**  
DIČ:  
Kontaktní osoba: **Ing. Radim Doleček**  
Adresa: **Švermova č.p.740**  
Město / obec: **Česká Skalice**  
PSČ: **55203**  
Stát:  
E-mail: **radim.dolecek@seznam.cz**  
Telefonní číslo: **+420775303351**

### Stavebník

Firma / organizace: **Královéhradecký kraj**  
Kontaktní osoba: **Radim Doleček**  
Adresa: **Pivovarské náměstí 1245/2**  
Město / obec: **Hradec Králové**  
PSČ: **50003**  
Stát:  
E-mail: **radim.dolecek@seznam.cz**  
Telefonní číslo: **+420775303351**

### Stavba

Výška nad terénem (metry): **0 m**  
Projektant:  
Druh stavby: **Ostatní**  
Hodnota projektu:  
Měsíc zahájení stavby:  
Měsíc ukončení stavby:

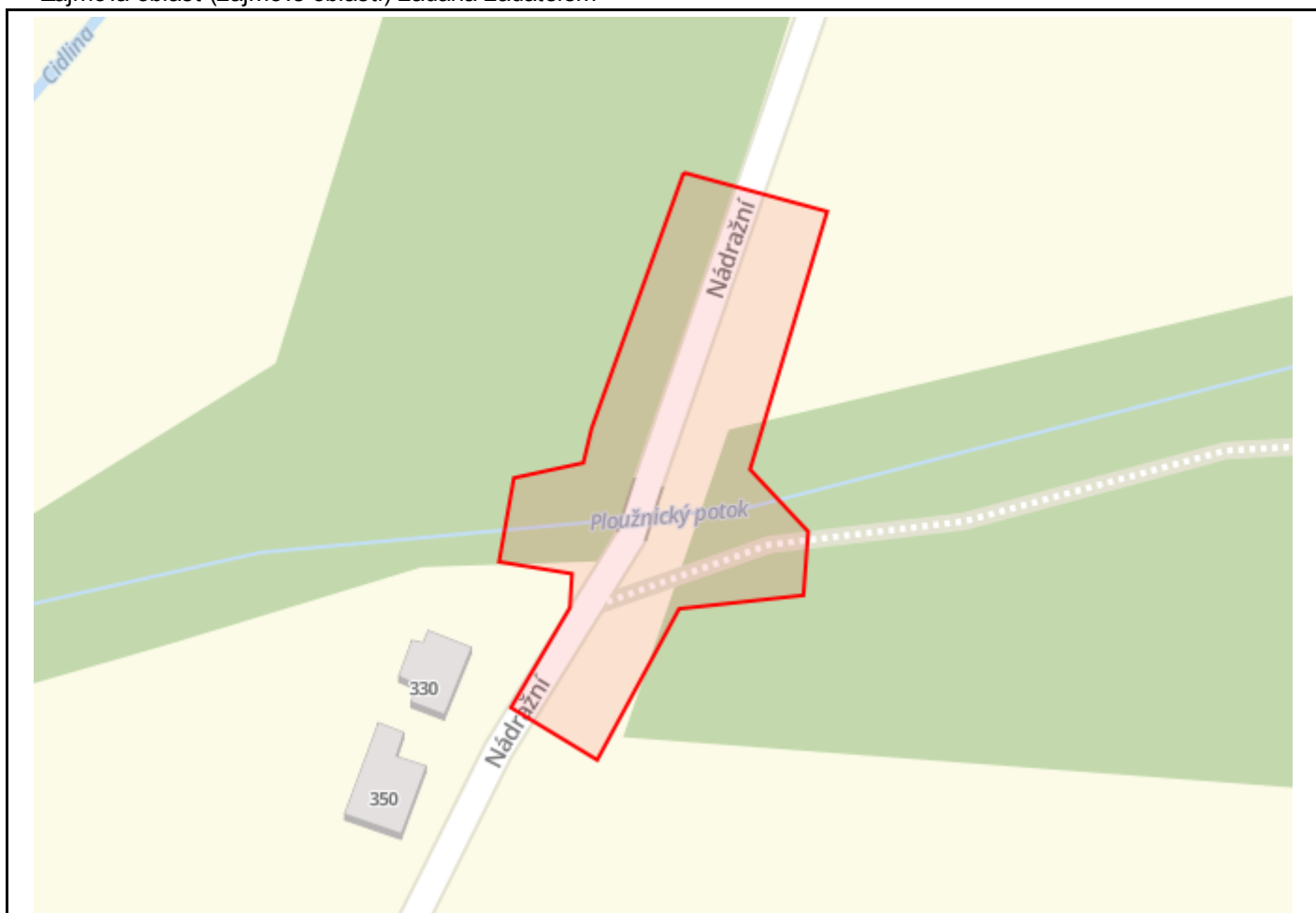
### Odeslání stanoviska

E-mail: **radim.dolecek@seznam.cz**

Příloha č. 2

## Situační plánek

Zájmová oblast (zájmové oblasti) zadaná žadatelem



### Legenda:

	Optické trasy TMCZ 1		Optické trasy sítě PASNET		Elektro trasy NN
	Optická technologie TMCZ 1		Optická technologie sítě PASNET		Elektro technologie NN
	Základnové stanice		Základnové stanice s elektropřípojkou		Základnové stanice s plánované
					Body sítě
Druhy sítí:					
	Geodeticky zaměřené		Přibližný průběh		Plánovaný průběh
					Nadzemní vedení

Geometrie zájmové oblasti (zájmových oblastí) žádosti ve formátu WKT a souřadnicovém systému S-JTSK. Zkopírováním textu lze geometrii zobrazit v jakémkoli softwaru podporujícím formát WKT.

POLYGON((-669826.71 -1010084.58,-669842.32 -1010115.27,-669843.91 -1010119.5,-669852.9 -1010120.3,-669856.08 -1010130.62,-669847.08 -1010133.26,-669847.87 -1010137.49,-669856.87 -1010149.14,-669846.82 -1010157.07,-669834.12 -1010139.35,-669818.24 -1010139.61,-669816.65 -1010131.67,-669823 -1010122.94,-669809.24 -1010091.72,-669826.71 -1010084.58))



Ing. Radim Doleček  
Radim Doleček  
Švermova 740  
552 03 Česká Skalice

V Praze, 15.12.2023

Naše zn.: **MW9910238841629231**

Věc: vyjádření k žádosti k akci **"Most ev.č. 2868-1 Železnice"**

Společnost Vodafone Czech Republic a.s. ( dále jen „Vodafone“ ), se sídlem Praha 5, náměstí Junkových 2, IČ: 25788001, zapsaná dne 13.8. 1999 v obchodním rejstříku vedeném Městským soudem v Praze pod spisovou značkou B.6064 a společnost Vantage Towers, s.r.o. se sídlem Závěšova 502/5, Nusle, 140 00 Praha 4, zapsaná v obchodním rejstříku vedeném u Městského soudu v Praze pod sp. zn. C 330005, IČO: 09056009, DIČ: CZ09056009 zastoupená Vodafone na základě plné moci Vám sděluje, že dle Vámi podané žádosti ze dne **15.12.2023**, která je nedílnou součástí tohoto vyjádření,

#### **souhlasí s realizací projektu.**

Ve Vámi zadaném zájmovém území a v uvedené výšce (výška stavby: 0 m, výška jeřábu: 0 m) se nenachází žádné podzemní ani nadzemní vedení.

Platnost vyjádření je **1 rok** od data vydání. Vyjádření je platné pouze v rámci předmětného projektu a pro důvod vydání vyjádření stanovený žadatelem v žádosti.

Vyjádření pozbývá platnosti uplynutím doby platnosti, změnou rozsahu zájmového území i změnou důvodu vydání vyjádření uvedeného v žádosti, to vše v závislosti na tom, která ze skutečností rozhodná pro pozbytí platnosti tohoto vyjádření nastane nejdříve. Po skončení platnosti si musíte podat novou žádost na adrese <https://www.zadostovyjadeni.cz/vodafone/>.

S pozdravem

v.z. Nora Hlásenská  
Vodafone Czech Republic a. s.  
náměstí Junkových 2808/2  
155 00 Praha 5

Tel.: 775012847  
E-mail: nora.hlasenska1@vodafone.com

  
Vodafone Czech Republic a.s.  
náměstí Junkových 2, 155 00, Praha 5  
IČO: 25788001, DIČ: CZ25788001  
tel.: 776 971 111, fax: 776 971 927  
-60-

**Seznam příloh/přiložených souborů:**  
Zadost\_MW9910238841629231.pdf



# Žádost o vyjádření k existenci sítí č. MW9910238841629231

## Identifikační údaje žadatele / stavebníka

Typ: Právnícká osoba  
Firma: Královéhradecký kraj  
Jméno: Radim  
Příjmení: Doleček  
Telefon: +420 775 303 351  
E-mail: radim.dolecek@seznam.cz

## Adresa sídla/bydliště

Ulice: Pivovarské náměstí  
Č.p. (č.ev.) / č.o.: 1245 / 2  
Obec: Hradec Králové  
PSČ: 50003

## Identifikační údaje zástupce žadatele /stavebníka

Typ: Právnícká osoba  
Firma: Ing. Radim Doleček  
Jméno: Radim  
Příjmení: Doleček  
Telefon: +420 775 303 351  
E-mail: radim.dolecek@seznam.cz

## Adresa sídla/bydliště

Ulice: Švermova  
Č.p. (č.ev.) / č.o.: 740  
Obec: Česká Skalice



PSČ: 55203

### Důvod žádosti o vyjádření

Název stavby: Most ev.č. 2868-1 Železnice  
Typ stavby: Ostatní  
Stupeň žádosti: Jiný  
Výška stavby: 0 m  
Výška jeřábu: 0 m  
Seznam příloh: D.1.2.1.4 - NS-řezy.pdf  
C.3 - Koordinační situace stavby\_BAREVNĚ.pdf  
B.Souhrnná technická zpráva.pdf

### Zájmové území

Kresba 1:



Dotčené KÚ: Železnice (796123)

Definice ve formátu Well-known Text (WKT):

POLYGON((-669826.71 -1010084.58,-669842.32 -1010115.27,-669843.91 -1010119.5,-669852.9 -1010120.3,-669856.08 -1010130.62,-669847.08 -1010133.26,-669847.87 -1010137.49,-669856.87 -1010149.14,-669846.82 -1010157.07,-669834.12 -1010139.35,-669818.24 -1010139.61,-669816.65 -1010131.67,-669823 -1010122.94,-669809.24 -1010091.72,-669826.71 -1010084.58))

Datum: 15.12.2023

Zadáno: Portál MAWIS

Informace podle zákona č. 127/2005 Sb., o elektronických komunikacích, nařízením 2016/679 o ochraně fyzických osob v souvislosti se zpracováním osobních údajů a o volném pohybu těchto údajů a o zrušení směrnice 95/46/ES (obecné nařízení o ochraně osobních údajů) a dalšími souvisejícími právními předpisy.

Společnost Position s.r.o., se sídlem Londýnská 665/45, 120 00 Praha 2, IČ 26422816, zapsaná v obchodním rejstříku vedeném Městským soudem v Praze, oddíl C, vložka 81053 („Position“) a společnost Vodafone Czech Republic s., se sídlem nám. Junkových 2808/2, 155 00 Praha 5, IČ 25788001, zapsaná v obchodním rejstříku vedeném Městským soudem v Praze, oddíl B, vložka 6064 („Vodafone“) Vás tímto informují, že shromážděné osobní údaje v rozsahu Vaše jméno, příjmení, bydliště, e-mailová adresa a telefonní číslo bude společnost Vodafone, jako správce, a společnost Position, jako zpracovatel, zpracovávat za účelem jejich použití při realizaci povinností v souvislosti se žádostí o stanovisko nebo vyjádření pro řízení podle zákona č. 183/2006 Sb., o územním plánování a stavebním řádu (stavební zákon), a to automatizovaným způsobem nebo v tištěné podobě s tím, že Vaše osobní údaje nebudou zpřístupněny jiným osobám.

Vaše osobní údaje poskytujete dobrovolně a tento souhlas můžete kdykoliv odvolat.

Podrobné informace o ochraně soukromí ve společnosti Vodafone, a to včetně uplatnění vašich práv subjektu údajů naleznete na webu <https://www.vodafone.cz/o-vodafonu/ke-stazeni/ochrana-soukromi/>.

Radim Doleček  
Ing. Radim Doleček  
Švermova 740  
552 03 Česká Skalice

(dále jen „žadatel“)

Číslo žádosti	Naše značka	Vyřizuje / linka / e-mail	Místo odeslání / dne
202322756	22756/2023/CEPS	Michal Rotbauer / +420381107239 / rotbauer@ceps.cz	Praha / 15. 12. 2023

Stanovisko vlastníka technické infrastruktury (přenosové soustavy) k podmínkám dotčených ochranných pásem podle zákona č. 183/2006 Sb., stavební zákon

**Název záměru:** Most ev.č. 2868-1 Železnice (dále jen „Záměr“)

**Stanovisko se vydává jako podklad pro:** Společné řízení (Stanovisko použitelné v řízeních dle § 94s Stavebního zákona.)

Vážený žadateli,

na základě Vaší žádosti o vydání stanoviska podle zákona č. 183/2006 Sb., stavební zákon pro Váš Záměr Vám sdělujeme, že v území označeném Vaším polygonem (viz příloha č. 1 a 2 tohoto stanoviska) se nenachází žádné zařízení přenosové soustavy, ani jeho ochranné pásmo.

**Proto nemáme k Záměru připomínky a se Záměrem souhlasíme.**

Toto stanovisko má platnost do 15. 12. 2025

**Vedeme elektřinu nejvyššího napětí**



S pozdravem

ČEPS, a.s.

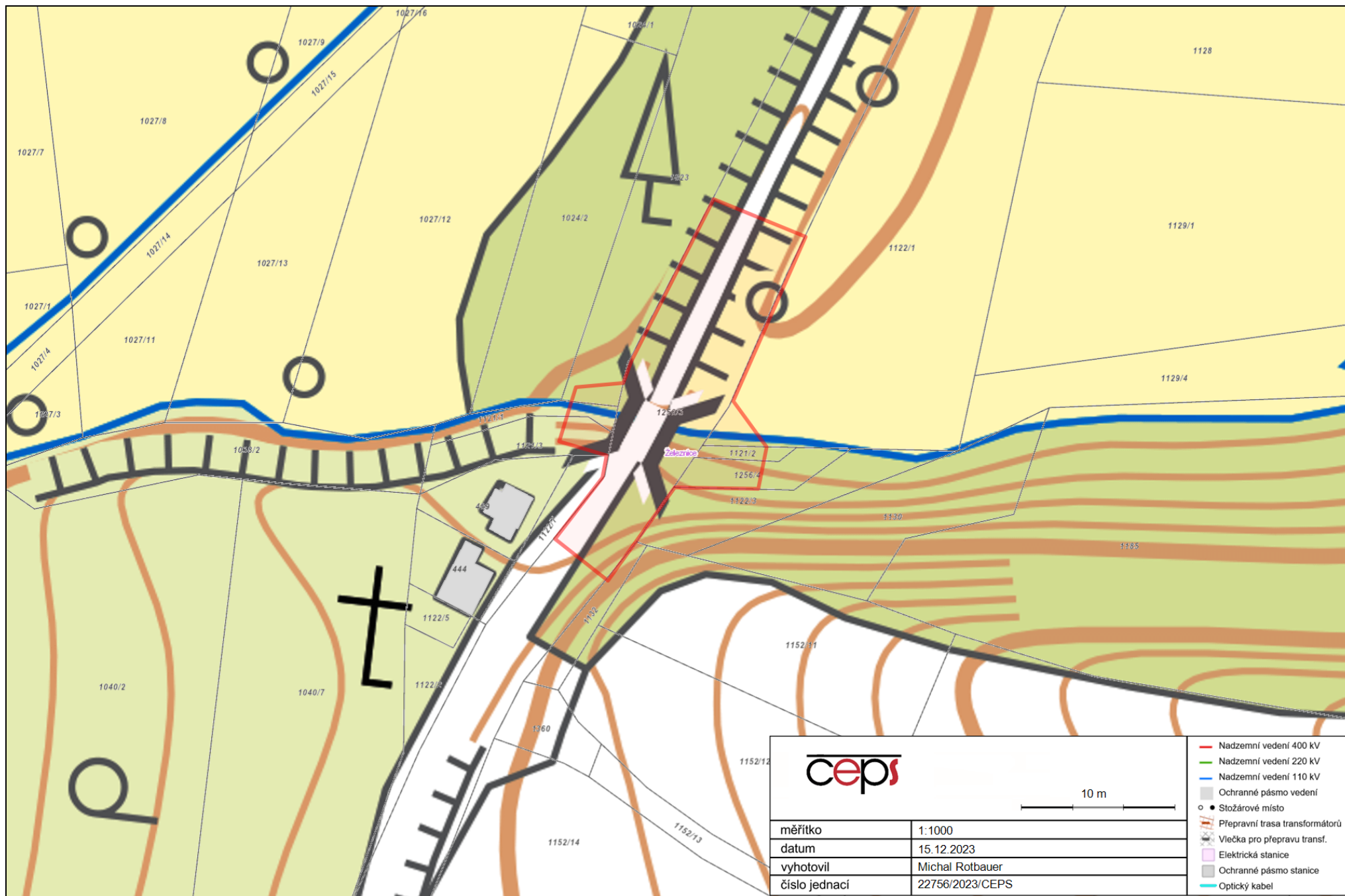
 ČEPS, a.s.  
Elektrárenská 774/2  
101 52 Praha 10  
DIČ: CZ25702556

*Přílohy:*

- 1) Polygon zájmového území*
- 2) Seznam parcel a katastrálních území dotčených polygonem zájmového území*

**Vedeme elektřinu nejvyššího napětí**





Příloha č. 2 - Seznam parcel a katastrálních území dotčených polygonem zájmového území

Kód katastrálního území	Katastrální území	Parcelní číslo
796123	Železnice	1023
796123	Železnice	1121/1
796123	Železnice	1121/2
796123	Železnice	1122/1
796123	Železnice	1122/3
796123	Železnice	1132
796123	Železnice	1256/3
796123	Železnice	1256/4
796123	Železnice	1121/3
796123	Železnice	1122/7

**Sekce majetková Ministerstva obrany**  
**odbor ochrany územních zájmů a státního odborného dozoru**  
Tychonova 1, Praha 6, PSČ 160 01, datová schránka hjyaavk

---

Čj. MO 466014/2023-1322  
Sp.zn. 155261/2023-1322-OÚZ-BR

Brno 6. června 2023

ÚDRŽBA SILNIC Královéhradeckého kraje a.s.  
IČ: 27502988  
Kutnohorská 59  
500 04 Hradec Králové

**Závazné stanovisko pro společné územní a stavební řízení**  
**Most ev. č. 2868-1 Železnice, k.ú. Železnice**

Odbor ochrany územních zájmů a státního odborného dozoru, Sekce majetková, **Ministerstvo obrany**, v souladu se zmocněním v § 175 odst. 1 zákona č. 183/2006 Sb., o územním plánování a stavebním řádu (stavební zákon), ve znění pozdějších předpisů (dále jen „stavební zákon“), ve smyslu zákona č. 222/1999 Sb., o zajišťování obrany České republiky, ve znění pozdějších předpisů (dále jen „zákon o zajišťování obrany ČR“), a v souladu s Rozkazem ministra obrany č. 39/2011 - Zabezpečení výkonu působnosti MO ve věcech územního plánování a stavebního řádu, v platném znění, **vydává** ve smyslu § 4 odst. 2 písm. a) stavebního zákona pro potřeby vedeného řízení

**souhlasné závazné stanovisko**

**k záměru rekonstrukce mostu ev.č. 2868-1 v k.ú. Železnice tak, jak byl doložen v písemné a grafické dokumentaci.**

Odůvodnění:

Ministerstvo obrany v souladu se zmocněním v § 175 odst. 1 stavebního zákona, dle § 161 téhož zákona a zákona o zajišťování obrany ČR provedlo po obdržení vaší žádosti o vydání závazného stanoviska dotčeného orgánu vyhodnocení předloženého záměru, prověřilo evidenci technické infrastruktury v jeho vlastnictví. Odbor ochrany územních zájmů a státního odborného dozoru SM MO neeviduje inženýrské sítě a podzemní telekomunikační vedení, které by byly s daným stavebním záměrem v kolizi.

Daný stavební záměr je lokalizován v územích vymezených Ministerstvem obrany v souladu s § 175 stavebního zákona u stavebních úřadů. Tato vymezená území Ministerstva obrany jsou shodná s údaji o území poskytovanými Ministerstvem obrany pro ÚAP a jejich součástí jsou podrobné specifikace podmínek ve vymezeném území Ministerstva obrany a zákonná určení. Po posouzení stavebního záměru odbornými složkami Ministerstvo obrany konstatuje, že předložený stavební záměr není v rozporu se zájmy Ministerstva obrany a nekoliduje s ochranou zájmů Ministerstva obrany (viz ÚAP - jev 119).

Realizace stavebního záměru provedená v souladu s předloženou projektovou dokumentací neohrozí naplnění veřejného zájmu na zajištění obrany a bezpečnosti státu.

**Toto závazné stanovisko Ministerstva obrany je platné 2 roky a musí být vyžádáno znovu, nebude-li během této doby stavba zahájena nebo dojde-li ke změnám v umístění, výšce nebo rozsahu stavby.**

Kontaktní osoba: Bc. Zuzana Pernicová, tel. 973 445 760.

Bc. Zuzana Pernicová  
rada  
oddělení ochrany územních zájmů  
podepsáno elektronicky

V další korespondenci, týkající se výše uvedené věci, uvádějte odkaz na sp. zn.: 155261/2023-1322-OÚZ-BR tohoto závazného stanoviska Ministerstva obrany.

Adresa pro doručování:

Ministerstvo obrany,  
Sekce majetková,  
odbor ochrany územních zájmů a státního odborného dozoru,  
oddělení ochrany územních zájmů  
pracoviště OÚZ Brno  
Syatoplukova 2687/84, 662 10 Brno  
IČO: 60162694



## MĚSTO ŽELEZNICE

Ing. Radim Doleček

Švermova 740  
55203 Česká Skalice

*Váš dopis značky/ze dne*

*naše značka*

*v Železnici dne*  
18.3.2022

### **Věc: Vyjádření k existenci sítí – „Most ev.č. 2868-1 Železnice“**

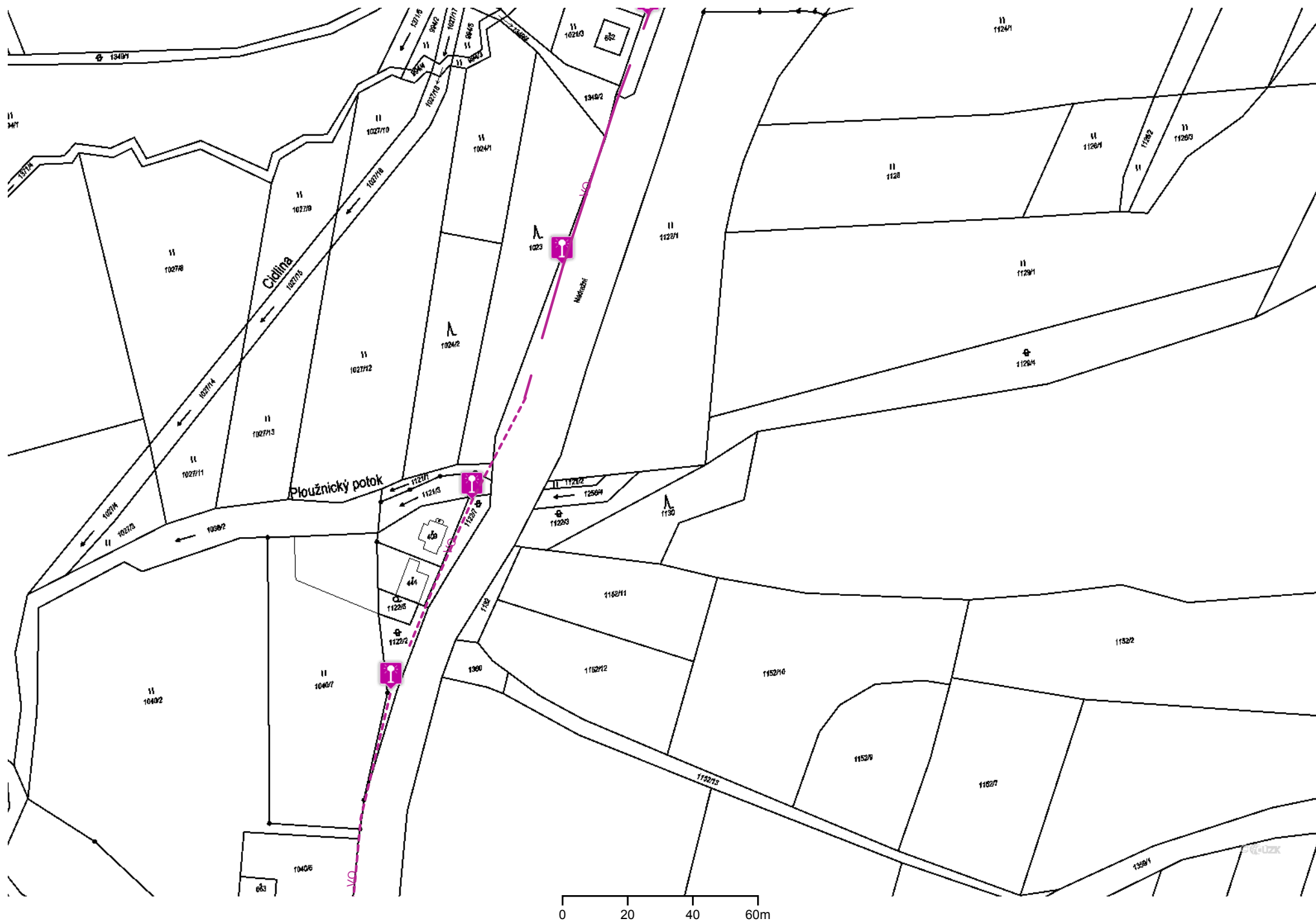
*Město Železnice na základě Vaší žádosti o vyjádření k existenci sítí na akci „Most ev.č. 2868-1 Železnice“, sděluje následující:*

Při realizaci výše uvedené stavby nedojde ke styku s žádnou podzemní veřejnou sítí ani trvale umístěným technickým zařízením, které by bylo ve vlastnictví města Železnice.

**V zájmovém území se podzemní vedení sítí v majetku města Železnice nenachází.** Nachází se zde pouze vrchní vedení veřejného osvětlení.

MĚSTO ŽELEZNICE  
Náměstí Svobody 1  
507 13 ŽELEZNICE

Martin Jakubec  
místostarosta





## MĚSTO ŽELEZNICE

Údržba silnic KHK a.s.  
Kutnohorská 59  
Hradec Králové

*Váš dopis značky/ze dne*

*naše značka*  
662/2023

*v Železnici dne*  
9.6.2023

### **Vyjádření k PD „Most ev. č. 2868 -1 Železnice**

Na základě vaší žádosti o vyjádření sdělujeme, že město Železnice **souhlasí** se stavebním záměrem předloženým v PD Most ev. č. 2868 –1 Železnice.

Zároveň rada města upozorňuje na přísliby z minulých let, že s opravou mostu by mohla být vyřešena i oprava komunikace v ulici Nádražní a následně převedena do vlastnictví města.

S pozdravem

Ing. Dana Kracíková  
starostka

**MĚSTO ŽELEZNICE**  
Náměstí Svobody 1  
507 13 ŽELEZNICE

*Město Železnice, Náměstí Svobody 1, 507 13 Železnice  
Tel. 493 532 934, e-mail: mu@zeleznice.net*

Ing. Radim Doleček  
Švermova 740  
552 03 Česká Skalice

Číslo jednací 3202301691

Datum 18.12.2023

Vyřizuje Pavel Rejmont

telefon +420 972 342 226

e-mail Pavel.Rejmont@cdt.cz

Věc:

**Vyjádření k existenci sítí elektronických komunikací - Souhlas se stavbou**

Název stavby: **Most ev.č. 2868-1 Železnice**

V zájmovém území určeném a vyznačeném žadatelem **se nenachází** prostředky sítí elektronických komunikací v majetku **Správy železnic s.o. ve správě ČD - Telematiky a.s.** a zájmové území nezasahuje do ochranného pásma těchto sítí dle §102 zák. č. 127/2005 Sb., o elektronických komunikacích.

**Vyjádření k prostředkům sítí elektronických komunikací v majetku ČD - Telematiky a.s. nebo v majetku jiných vlastníků, kteří pověřili správou svých sítí elektronických komunikací ČD - Telematiku a.s., vám bude vyhotoveno samostatně.**

Na základě předložených dokladů a vzhledem ke vzájemné poloze průběhu sítí elektronických komunikací v majetku Správy železnic s.o. ve správě ČD - Telematiky a.s. a území přímo ovlivněného stavebními pracemi udělujeme **SOUHLAS** k vydání jakéhokoliv správního rozhodnutí dle zákona 183/2006 Stavební zákon a následně s provedením prací v blízkosti prostředků sítí elektronických komunikací v majetku Správy železnic s.o. ve správě ČD - Telematiky a.s.

**Vyjádření pozbývá platnosti dne 18.12.2025**

**Další sdělení žadateli:**

K realizaci stavby nemáme připomínky.

**Počet příloh: 1**

ČD - Telematika a.s.  
Pernerova 2819/2a  
130 00 Praha 3

Žádost je možné podávat elektronicky na [vyjadreni.cdt.cz](http://vyjadreni.cdt.cz) nebo e-mailem na [helpdesk@cdt.cz](mailto:helpdesk@cdt.cz).

[www.cdt.cz](http://www.cdt.cz)





Ing. Radim Doleček  
Švermova 740  
552 03 Česká Skalice

Číslo jednací 2202301692

Datum 27.12.2023

Vyřizuje Hana Tintěrová

telefon

e-mail Hana.Tinterova@cdt.cz

Věc:

**Vyjádření k existenci sítí elektronických komunikací - Informace o poloze**

Název stavby: **Most ev.č. 2868-1 Železnice**

V zájmovém území určeném a vyznačeném žadatelem **se nenachází** prostředky sítí elektronických komunikací **v majetku ČD - Telematiky a.s.** nebo **v majetku jiných vlastníků**, kteří pověřili správou svých sítí elektronických komunikací ČD - Telematiku a.s. a zájmové území nezasahuje do ochranného pásma těchto sítí dle §102 zák. č.127/2005 Sb., o elektronických komunikacích.

**Vyjádření k prostředkům sítí elektronických komunikací Správy železnic s.o. ve správě ČD - Telematiky a.s. vám bude vyhotoveno samostatně.**

**Vyjádření pozbývá platnosti dne 27.12.2025**

Počet příloh: 1

ČD - Telematika a.s.  
Pernerova 2819/2a  
130 00 Praha 3

Žádost je možné podávat elektronicky na [vyjadreni.cdt.cz](http://vyjadreni.cdt.cz) nebo e-mailem na [helpdesk@cdt.cz](mailto:helpdesk@cdt.cz).

[www.cdt.cz](http://www.cdt.cz)





Spis. zn.: ŽP-02/18731/2023/VaE

Jičín, dne 1.8.2023

Č.j.: MuJc/2023/24623/ZP/VaE



MUJCX0173XR3

Oprávněná úřední osoba:

Eva Vágenknechtová - referent odboru životního prostředí Žadatel:

Královéhradecký kraj, IČO 70889546, Pivovarské náměstí č.p. 1245/2, 500 03 Hradec Králové 3

## KOORDINOVANÉ ZÁVAZNÉ STANOVISKO

### A

### VYJÁDŘENÍ

#### **Závazná část:**

Městský úřad Jičín, jako dotčený orgán příslušný podle § 11 a § 136 odst. 1 zákona č. 500/2004 Sb., správní řád, ve znění pozdějších předpisů (dále jen "správní řád"), § 75 odst. 1 písm. c) zákona č. 114/1992 Sb., o ochraně přírody a krajiny, § 27 odst. 1 písm. f) zákona č. 201/2012 Sb., o ochraně ovzduší, § 126 písm. k) zákona č. 541/2020 Sb., o odpadech, § 47 odst. 1 písm. a) zákona č. 289/1995 Sb., o lesích a o změně a doplnění některých zákonů (lesní zákon), § 13 odst. 1 písm. a) zákona č. 334/1992 Sb., o ochraně zemědělského půdního fondu, § 104 odst. 2 písm. c) zákona č. 254/2001 Sb., o vodách a o změně některých zákonů (vodní zákon), § 40 odst. 1 a 4 zákona č. 13/1997 Sb., o pozemních komunikacích, § 25 odst. 1 zákona č. 20/1987 Sb., o státní památkové péči a § 5 odst. 1 zákona č. 183/2006 Sb., o územním plánování a stavebním řádu (stavební zákon), po posouzení žádosti, kterou dne 29.5.2023 podal

**Královéhradecký kraj, IČO 70889546, Pivovarské náměstí č.p. 1245/2, 500 03 Hradec Králové 3, který zastupuje ÚDRŽBA SILNIC Královéhradeckého kraje a.s., IČO 27502988, Kutnohorská č.p. 59/23, Plačice, 500 04 Hradec Králové 4**

(dále jen "žadatel"), ve věci:

#### **„Most ev.č. 2868-1 Železnice“**

(dále jen "záměr") na pozemku parc. č. 1023, 1121/1, 1121/2, 1121/3, 1122/1, 1256/3, 1256/4 v katastrálním území Železnice, vydává tato opatření:

## **I. KOORDINOVANÉ ZÁVAZNÉ STANOVISKO**

Městský úřad Jičín, odbor životního prostředí jako příslušný orgán státní správy po zkoordinování požadavků na ochranu dotčených veřejných zájmů, vydává podle ustanovení § 4 odst. 2 a 7 zákona č. 183/2006 Sb., o územním plánování a stavebním řádu (stavební zákon), ve znění pozdějších předpisů (dále jen "stavební zákon") ve smyslu ust. § 136 odst. 2 a § 149 odst. 1 a 2 správního řádu za přiměřeného použití ust. § 140 odst. 1 správního řádu a podle dále uvedených ustanovení jednotlivých zvláštních zákonů toto

### **k l a d n é**

**koordinované závazné stanovisko pro úseky, které jako dotčený orgán hájí:**

## 1. Ochrana přírody a krajiny

Veřejné zájmy, které dotčený orgán hájí podle § 77 odst. 1 písm. a) zákona č. 114/1992 Sb., o ochraně přírody a krajiny, ve znění pozdějších předpisů, **jsou** záměrem dotčeny. Dotčený orgán k záměru nemá připomínky.

RNDr. Vladimíra Smolíková, tel. 493 545 380

## 2. Ochrana ovzduší

Veřejné zájmy, které dotčený orgán hájí podle § 11 odst. 3, § 12 odst. 1, 3 zákona č. 201/2012 Sb., o ochraně ovzduší, ve znění pozdějších předpisů, **nejdou** záměrem dotčeny a závazné stanovisko se nevydává.

Mgr. Ivana Köstingerová, tel. 493 545 382

## 3. Odpadové hospodářství

Veřejné zájmy, které dotčený orgán hájí podle § 146 odst. 3 písm. a) zákona č. 541/2020 Sb., o odpadech, ve znění pozdějších předpisů, **nejdou** záměrem dotčeny a závazné stanovisko se nevydává.

Z hlediska nakládání s odpady se ke změně dokončené stavby podléhající ohlášení nebo povolení podle stavebního zákona vydává vyjádření - **viz výrok II**.

Mgr. Ivana Köstingerová, tel. 493 545 382

## 4. Ochrana lesa

Veřejné zájmy, které dotčený orgán hájí podle § 48 odst. 2 písm. c), § 14 odst. 2 zákona č. 289/1995 Sb., o lesích a o změně a doplnění některých zákonů (lesní zákon), ve znění pozdějších předpisů, **jsou** záměrem dotčeny. Záměr je možné uskutečnit za těchto **podmínek**:

- Veškerá činnost v ochranném pásmu lesa musí být prováděna tak, aby nedocházelo k poškozování lesní půdy, okolních lesních porostů a jejich kořenového systému. Na lesních pozemcích nesmí být ukládány a skladovány zemní hmoty, stavební materiál, odpady, odstavována technika apod. bez souhlasu vlastníka lesního pozemku.

Ing. Tomáš Bíšek, tel. 493 545 393

## 5. Ochrana zemědělského půdního fondu

Veřejné zájmy, které dotčený orgán hájí podle § 15 písm. j) zákona č. 334/1992 Sb., o ochraně zemědělského půdního fondu, ve znění pozdějších předpisů, **jsou** záměrem dotčeny. Po posouzení záměru dotčený orgán:

### I. uděluje žadateli podle § 9 odst. 8 zákona ZPF

#### souhlas

s **TRVALÝM** odnětím zemědělské půdy ze zemědělského půdního fondu pro záměr „Most ev.č. 2868-1 Železnice“ na pozemcích parc. č. 1121/2, 1122/1 v katastrálním území Železnice.

Parcela č.	výměra KN /m <sup>2</sup> /	druh pozemku	účel vynětí	výměra vynětí /m <sup>2</sup> /	trvale - dočasně	ochrana ZPF	odvod /Kč/	BPEJ
1121/2 v k. ú. Železnice	52	trvalý travní porost	doprav a a sítě	4	trvale	IV. třída ochrany	bez odvodu	51914
1122/1 v k. ú. Železnice	4703	trvalý travní porost	doprav a a sítě	6	trvale	IV. třída ochrany	bez odvodu	51914
Celkem odnětí:				10			bez odvodu	

**II. stanovuje** v souladu s ust. § 9 odst. 8 písm. b) zákona ZPF žadateli **podmínku**, která je nezbytná k zajištění ochrany zemědělského půdního fondu, a to v následujícím rozsahu:

1. Před započítím stavebních prací bude v terénu provedeno zaměření plochy, která je požadována k odnětí zemědělské půdy ze zemědělského půdního fondu, dále bude zajištěno, aby nedošlo k posunu vytyčených hranic a současně nedošlo k poškození okolní zemědělské půdy. Při stavební činnosti musí být učiněna taková opatření, aby nemohlo dojít k úniku látek poškozujících ZPF a jeho vegetační kryt, nebo k jiné situaci poškození ZPF.

**III.** na základě ust. § 11a odst. 1 písm. b) zákona ZPF **nestanovuje předepsání odvodů** za odnětí zemědělské půdy ze zemědělského půdního fondu na pozemcích parc. č. 1121/2 o výměře 4 m<sup>2</sup> a parc. č. 1122/1 o výměře 6 m<sup>2</sup> v katastrálním území Železnice, které jsou požadovány pro trvalý zábor jelikož, se bude jednat o úpravu mostu na silnici II. třídy (III/2868).

Ing. Romana Cvejnová, tel. 493 545 392

## 6. Ochrana vod

Veřejné zájmy, které dotčený orgán hájí podle § 17 odst. 1 zákona č. 254/2001 Sb., o vodách a o změně některých zákonů (vodní zákon), ve znění pozdějších předpisů, **jsou** záměrem dotčeny. Záměr je možné uskutečnit za těchto **podmínek**:

- Záměr stavby "Most ev.č. 2868-1 Železnice" bude proveden v souladu s projektovou dokumentací pro společné územní a stavební řízení, kterou v 11/2022 vypracoval Ing. Tomáš Šír, č. zakázky 021021, PROJEKTOVÁNÍ DOPRAVNÍCH STAVEB CZ s.r.o., Haškova 1714/3, 500 02 Hradec Králové
- Budou dodrženy tyto podmínky dané ve vyjádřeních správce toku Lesy České republiky, státní podnik - LCR953/053086/2023 ze dne 20.3.2023 a LČR953/055374/2023 ze dne 12.7.2023:
  - Při pracích nesmí dojít k ohrožení kvality vody ve vodoteči, tzn., voda nebude znečištěna stavebním odpadním materiálem a ropnými látkami z případné mechanizace.
  - Ani dočasně nebude materiál vzniklý při pracích ukládán do koryta vodního toku nebo na jeho břehy a bude zabráněno jeho sesunutí do koryta vodního toku.
  - Stavba musí být provedena v souladu s příslušnou ČSN 75 21 30 "Křížení a souběhy vodních toků s drahami, pozemními komunikacemi a vedeními" a s ČSN 73 62 01 "Projektování mostních objektů".
  - V případě dotčení pobřežních pozemků zemními pracemi nebo mechanizací budou tyto plochy ohumusovány, osety travním semenem a vráceny do původního stavu.
  - Správce vodoteče bude přizván k převzetí dokončených prací – kolaudaci.

Bc. Lenka Kameníková, tel. 493 545 374

## 7. Doprava na pozemních komunikacích

Veřejné zájmy, které dotčený orgán hájí podle z.č. 13/1997 Sb., o pozemních komunikacích - ust. § 10 odst. 5 (připojení); ust. § 32 odst. 3 (ochr. pásmo) a ust. § 40 odst. 4 písm. d) (řešení místních a účelových komunikací), **nejsou** záměrem dotčeny a závazné stanovisko se nevydává.

Ing. Martin Duczinki, tel. 493 545 400

## 8. Památková péče

Veřejné zájmy, které dotčený orgán hájí podle § 29 odst. 2 písm. b) a e) zákona č. 20/1987 Sb., o státní památkové péči, ve znění pozdějších předpisů, **nejsou** záměrem dotčeny a závazné stanovisko se nevydává.

Mgr. Lenka Vejrová, tel. 493 545 191



## 9. Územní plánování

Veřejné zájmy, které dotčený orgán hájí podle § 6 odst. 1 písm. e), § 96b zákona č. 183/2006 Sb., o územním plánování a stavebním řádu (stavební zákon), ve znění pozdějších předpisů, **jsou** záměrem dotčeny. Dotčený orgán k záměru nemá **přípomínky**.

Mgr. Tomáš Durdil, tel. 493 545 155

### Odůvodnění:

Dotčený orgán obdržel dne 29.5.2023 žádost o vydání koordinovaného závazného stanoviska k uvedenému záměru „Most ev.č. 2868-1 Železnice“.

### Popis záměru:

- Stavba proběhne v trase stávající komunikace III/2868 v místě stávajícího mostu a je tak v souladu s charakterem území. Jedná se přímo o stavbu dopravní infrastruktury silnici III. třídy. Rekonstrukce mostu proběhne ve stávající trase. Vzhledem ke změně konstrukce mostu dojde k záborům přilehlých pozemků a k rozšíření tělesa komunikace. Využití území se nemění. Způsob odvodnění komunikací bude ponechán stávající tj. odvodnění prostřednictvím podélného a příčného sklonu mimo zpevněnou část komunikace do přilehlých zelených ploch, kde bude docházet k vsaku. Nedojde ke změně odtokových poměrů.

### Podklady pro vydání koordinovaného závazného stanoviska:

- Projektová dokumentace „Most ev.č. 2868-1 Železnice“, kterou vypracoval Ing. Ivan Šír, projektování dopravních staveb CZ s.r.o., sídlem Haškova 1714/3, 500 02 Hradec Králové, IČ: 25962914, duben/2023, stupeň PD: spol. ÚR + SP.
- Plná moc
- Doplnění žádosti o vydání koordinovaného stanoviska ze dne 24.7.2023, podané na základě výzvy odstranění vad žádosti vydané pod č.j.: MuJc/2023/20048ZP/VaE.

Koordinované závazné stanovisko a vyjádření z hlediska zákona č. 541/2020 Sb., o odpadech, ke změně dokončené stavby se vydává ve smyslu stavebního zákona **pro společné povolení** (dle podané žádosti).

Dotčený orgán záměr posoudil a zjistil požadavky na ochranu dotčených veřejných zájmů chráněných podle zvláštních právních předpisů. Požadavky na různých úsecích ochrany veřejných zájmů zkoordinoval a vydal toto koordinované závazné stanovisko.

### Odůvodnění pro jednotlivé úseky:

#### **Ochrana přírody a krajiny** (k výroku č. 1)

Předložená PD deklaruje, že nedojde ke kácení břehových porostů a dřeviny rostoucí v místě stavby budou chráněny před poškozením dle ČSN 83 9061. Dále nedojde vzhledem k navržené technologii při rekonstrukci mostu ev.č. 2868 - 1 k zásadnímu zásahu do koryta Ploužnického potoka. Z těchto důvodů orgán ochrany přírody nevydává závazné stanovisko k zásahu do významného krajinného prvku

#### **Odpadové hospodářství** (k výroku č. 3)

Městský úřad v Jičíně, odbor životního prostředí sděluje, že k výše uvedenému záměru se závazné stanovisko podle ust. § 146 odst. 3 písm. a) zákona č. 541/2020 Sb., o odpadech nevydává. Obecní úřad obce s rozšířenou působností vydává § 146 odst. 3 písm. a) zákona o odpadech závazné stanovisko z

hlediska nakládání s odpady nebo vedlejšími produkty k terénním úpravám a k odstranění stavby podléhající ohlášení nebo povolení podle stavebního zákona.

Podle ust. § 146 odst. 3 písm. b) zákona o odpadech se z hlediska nakládání s odpady ke změně dokončené stavby podléhající ohlášení nebo povolení podle stavebního zákona vydává **vyjádření**. V tomto případě se jedná o změnu dokončené stavby spočívající v rekonstrukci mostu. Vyjádření není závazným stanoviskem a je součástí tohoto dokumentu - výrok II.

#### **Ochrana lesa (k výroku č. 4)**

Správní orgán při posuzování záměru vycházel ze znalostí obdobných staveb ve svém správním obvodu. Stavba je přípustná za dodržení výše uvedených podmínek, a proto uvedl podmínky k záměru stavby. Záměr stavby se nachází v ochranném pásmu lesa, za dodržení podmínek při realizaci nedojde k negativnímu ovlivnění lesních pozemků.

#### **Ochrana zemědělského půdního fondu (k výroku č. 5)**

Dne 29.5.2023 obdržel Městský úřad Jičín - odbor životního prostředí, orgán státní správy ochrany ZPF v souladu s ustanovením § 18 odst. 1) zákona ZPF žádost Královéhradeckého kraje, IČO 70889546, Pivovarské náměstí č.p. 1245/2, 500 03 Hradec Králové 3, kterého na základě plné moci zastupuje společnost ÚDRŽBA SILNIC Královéhradeckého kraje a.s., IČO 27502988, Kutnohorská č.p. 59/23, Plačice, 500 04 Hradec Králové 4, o trvalé odnětí zemědělské půdy ze zemědělského půdního fondu na pozemcích parc. č. 1121/2, 1122/1 v katastrálním území Železnice pro záměr „Most ev.č. 2868-1 Železnice“.

K žádosti byly doloženy následující doklady:

- Doplnění ze dne 24.7.2023
- údaje katastru nemovitostí o pozemku, jehož se navrhované odnětí půdy týká
- vyjádření vlastníka zemědělské půdy (viz. z.č. 184/2006 Sb., o odnětí nebo omezení vlastnického práva k pozemku nebo ke stavbě (*zákon o vyvlastnění*))
- výpočet odvodů za odnětí zemědělské půdy (viz. § 11a odst. 1 písm. b) zákona ZPF)
- zákres navrhovaného odnětí v kopii katastrální mapy (C.4.1.2 – Situace záborů; C.3 – Koordinační situační výkres)
- výsledky pedologického průzkumu; předběžná bilance skrývky kulturních vrstev půdy a návrh jeho hospodárného využití (žádost o výjimku z povinnosti provést skrývku kulturních vrstev půdy v souladu s § 8 odst. 1 písm. a) bodu 2. zákona ZPF)
- vyhodnocení a návrh alternativ podle § 7 odst. 1 a 2
- údaje o odvodnění a závlahách
- údaje o protierozních opatřeních
- zákres hranic BPEJ s vyznačením tříd ochrany
- informace o tom, jaké následné řízení podle zvláštních právních předpisů bude následovat
- plán vhodných opatření pro naplnění veřejného zájmu na zadržení vody v krajině (nedojde ke změně odtokových poměrů oprava stávajícího mostu)
- plná moc (zmocnitel Královéhradecký kraj, IČO 70889546, Pivovarské náměstí č.p. 1245/2, 500 03 Hradec Králové 3 – zmocněnec ÚDRŽBA SILNIC Královéhradeckého kraje a.s., IČO 27502988, Kutnohorská č.p. 59/23, Plačice, 500 04 Hradec Králové 4)

Městský úřad se seznámil s výše uvedenou žádostí a shledal, že přiložené podklady jsou dostačující pro posouzení žádosti k udělení souhlasu s trvalým odnětím půdy ze ZPF.

Ve výroku I. městský úřad udělil dle ust. § 9 odst. 8 zákona ZPF ve spojení s ust. § 149 správního řádu souhlas s trvalým odnětím zemědělské půdy ze zemědělského půdního fondu pro záměr „Most ev.č. 2868-1 Železnice“ na pozemcích parc. č. 1121/2, 1122/1 v katastrálním území Železnice, jelikož posoudil, že jsou dodrženy obecné zásady plošné ochrany ZPF dle ust. § 4 zákona ZPF. Pozemkové parc. č. 1121/2, 1122/1 v k. ú. Železnice se místě záměru vyjmutí ZPF nachází dle platného ÚP Železnice v zastavitelných plochách s funkčním využitím W (Vodní plochy a toky) a NSp (Plochy smíšené nezastavěného území – přírodní). Pozemky jsou situovány v 5. klimatickém regionu a dle BPEJ 51914 přísluší do IV. třídy ochrany zemědělské půdy.



Ve výroku II. městský úřad v souladu s ust. § 9 odst. 8 písm. b) zákona ZPF stanovil podmínku, která je nezbytná k zajištění ochrany zemědělského půdního fondu tak, aby byla trvale odnímaná plocha v terénu zřetelná, nedošlo k poškození okolní zemědělské půdy anebo k jiné situaci poškození ZPF (viz podmínka č. 1). Na základě žádosti a předložené fotodokumentace, které byly podkladem k žádosti v souladu s ust. § 9 odst. 6 zákona ZPF, udělil městský úřad výjimku z povinnosti provést skrývku kulturních vrstev půdy v souladu s § 8 odst. 1 písm. a) bodu 2. zákona ZPF, neboť záměrem stavby je úprava stávajícího nevyhovujícího stavebně-technického stavu stávajícího mostu a na částech trvale odnímaných pozemků se nachází koryto a břehová část vodního toku Ploučnický potok.

Ve výroku III. městský úřad nestanovil v souladu s ust. § 11a odst. 1 písm. b) zákona ZPF předepsání odvodů za odnětí zemědělské půdy ze zemědělského půdního fondu na pozemcích parc. č. 1121/2 o výměře 4 m<sup>2</sup> a parc. č. 1122/1 o výměře 6 m<sup>2</sup> v katastrálním území Železnice, které jsou požadovány pro trvalý zábor jelikož, se bude jednat úpravu mostu na silnici II. třídy (III/2868).

Na základě posouzení předložených podkladů dospěl Městský úřad Jičín - odbor životního prostředí, orgán státní správy ochrany ZPF k závěru, že vynětím výše uvedených zemědělských pozemků za účelem úpravy stávajícího nevyhovujícího stavebně-technického stavu stávajícího mostu v trase stávající komunikace III/2868, nebudou poškozeny zájmy ochrany ZPF.

Žadatel dále oznámil, že souhlas s trvalým odnětím zem. půdy ze ZPF bude podkladem pro následné stavební řízení podle zvláštních předpisů.

#### **Ochrana vod (k výroku č. 6)**

Dne 29.5.2023 podal žadatel žádost o vydání koordinovaného závazného stanoviska k záměru stavby "Most ev.č. 2868-1 Železnice" - rekonstrukce stávajícího mostu na pozemcích parc. č. 1023, 1121/1, 1121/2, 1121/3, 1122/1, 1256/3, 1256/4 v katastrálním území Železnice, jehož součástí je vydání souhlasu dle § 17 odst. 1 písm. a) vodního zákona.

Žádost byla doložena všemi povinnými doklady podle ustanovení § 16 vyhlášky č. 183/2018 Sb., o náležitostech rozhodnutí a dalších opatření vodoprávního úřadu a o dokladech předkládaných vodoprávnímu úřadu a dalšími doklady, a to:

- projektovou dokumentaci, kterou v 11/2022 vypracoval Ing. Tomáš Šír, č. zakázky: 021021, PROJEKTOVÁNÍ DOPRAVNÍCH STAVEB CZ s.r.o., Haškova 1714/3, 500 02 Hradec Králové
- hydraulickým a hydrotechnickým posouzením mostu č. zakázky: MV1595/22, které v 2/2022 zpracoval Ing. Martin Valečka, MV projekt spol. s r.o., V Zahradkách 2838/43, Praha 3
- vyjádření správce toku Lesy České republiky, státní podnik - LCR953/053086/2023 ze dne 20.3.2023 a LCR953/055374/2023 ze dne 12.7.2023
- stanovisko Povodí Labe, státní podnik - PLa/2023/025440 ze dne 26.6.2023

Podmínky správce toku a správce povodí, které nebyly citovány jsou splněny v projektové dokumentaci nebo vyplívají ze zákona, případně jsou soukromoprávního charakteru, proto je Vodoprávní úřad nepřevzal.

Vzhledem k tomu, že následuje povolovací řízení jiného správního orgánu, vydal vodoprávní úřad souhlas formou závazného stanoviska, souhlas je závazný pro příslušné orgány při postupu podle zvláštních předpisů (např. podle stavebního zákona) v souladu s § 17 odst. 3 vodního zákona.

Vodoprávní úřad přezkoumal předloženou žádost z hledisek uvedených v ustanoveních vodního zákona, a zjistil, že jejím uskutečněním nebo užíváním nejsou ohroženy zájmy chráněné vodním zákonem a zvláštními předpisy. Z hlediska zájmů daných platným Národním plánem povodí Labe a Plánem dílčího povodí Horního a středního Labe (ustanovení § 24 až § 26 vodního zákona) je uvedený záměr možný, protože lze předpokládat, že záměrem nedojde ke zhoršení chemického stavu a ekologického stavu/potenciálu dotčených útvarů povrchových vod a chemického stavu a kvantitativního stavu útvarů podzemních vod, a že nebude znemožněno dosažení jejich dobrého stavu/potenciálu. Při přezkoumání žádosti a na základě shromážděných právně významných skutečností nebyly shledány důvody bránící souhlasu za výše uvedených podmínek.

**Územní plánování** (k výroku č. 9)

Úřad územního plánování obdržel dne 29. 5. 2023 od Městského úřadu Jičín, odboru životního prostředí pod č.j. ŽP-02/18731/2023/VaE ze dne 29. 5. 2023 žádost o vydání podkladu pro koordinované závazné stanovisko k záměru „Most ev.č. 2868-1 Železnice.“

K žádosti o vydání podkladu pro koordinované závazné stanovisko byly doloženy tyto podklady:

- Dokumentace na projekt stavby „Most ev.č. 2868-1 Železnice“ od projektanta Ing. Ivan Šír, projektování dopravních staveb CZ s.r.o., sídlem Haškova 1714/3, 500 02 Hradec Králové, IČ: 25962914, s datem: duben 2023, generální projektant: Ing. Ivan Šír, hlavní inženýr projektu: Ing. Jan Fiala, odpovědný projektant: Ing. Ivan Šír, stupeň PD: spol. ÚR + SP.

Při vydání podkladu pro vydání koordinovaného závazného stanoviska vycházel úřad územního plánování jako orgán územního plánování z následujících podkladů:

**1) předložených žadatelem (viz výše)**

Z výše uvedených příloh vyplynulo následující:

- dotčenými pozemky jsou pozemky p.č. 1023, 1121/1, 1121/2, 1121/3, 1122/1, 1256/3, 1256/4 vše v k.ú. Železnice,
- dojde k rekonstrukci stávajícího silničního mostu včetně souvisejících staveb a objektů jako stavby dopravní a technické infrastruktury v rámci plochy výše uvedených pozemků.

**2) Kromě podkladů předložených žadatelem vycházel úřad územního plánování jako orgán územního plánování z:**

- Politiky územního rozvoje České republiky, ve znění aktualizace č. 1, 2, 3, 4 a 5, kdy poslední aktualizace č. 4 byla schválena dne 12. 7. 2021 usnesením vlády ČR č. 618/2021 a je závazná od 1. 9. 2021 (dále jen "PÚR"),
- Zásad územního rozvoje Královéhradeckého kraje ve znění Aktualizací č. 1, 2, 3, 4 a 5 schválených zastupitelstvem Královéhradeckého kraje s nabytím účinnosti poslední z nich ode dne 9. 5. 2023 (dále jen "ZÚR"),
- Územního plánu Železnice (dále jen „ÚP Železnice“) s účinností obecně závazné vyhlášky ode dne 19. 10. 2018.

Dle předložené *Průvodní zprávy* a *Souhrnné technické zprávy* je předmětný záměr na stavební úpravy/rekonstrukci mostu navržen jihozápadně od centra města Železnice a zároveň severně od místní části Na Pile v rámci plochy pozemků p.č. 1023, 1121/1, 1121/2, 1121/3, 1122/1, 1256/3, 1256/4 vše v k.ú. Železnice.

Dle *Průvodní zprávy*, *Souhrnné technické zprávy* a výkresů „c.2 Katastrální situační výkres“, „c.3 Koordinační situační výkres“, „D.1.2.1.2 stávající stav“, „D.1.2.1.3 nový stav - půdorys“ a „D.1.2.1.4 nový stav – řezy“ bude stávající most v rámci komunikace III. třídy (v tomto případě III/2868) rekonstruován pro svůj stávající nevyhovující stavebně-technický stav.

Stávající most je jednopólový klenbový, jehož nosnou konstrukci tvoří polokruhová kamenná klenba z kvádrového pískovcového zdiva. Opěry jsou masivní, plné z kvádrového pískovcového zdiva. Čelní zdi jsou zděné z pískovcového zdiva. Délka přemostění je 2,35 m a celková šířka mostu je 9,3 m.

Most bude po navrhované rekonstrukci tvořen ocelovou flexibilní troubou. Prostor mezi ocelovou troubou a stávající konstrukcí mostu bude vyplněna betonem. Před injektováním budou čela propustku zabetonována a samotné injektování bude probíhat přes otvory v čelech za pomoci pumpy. Most je navržen s délkou přemostění 2,055 m (rozpětí totožné délky). Volná šířka mostu bude činit 16,53 m a výška mostu je navržena na 2,41 m. Nosnou konstrukcí bude nová ocelová flexibilní trouba z vlnitého plechu. Celková délka rekonstrukce silnice III. třídy (v tomto případě III/2868) bude 33 m. Trasa komunikace se předloženým záměrem nemění a zůstane stávající. V rozsahu stavby bude osazeno nové svodidlo a nad mostními otvory bude umístěno bezpečnostní zábradlí. Způsob odvodnění komunikací bude ponechán stávající tj. odvodnění prostřednictvím podélného a příčného sklonu mimo zpevněnou část komunikace do přilehlých zelených ploch, kde bude docházet k vsaku. Navrhovaným záměrem nedojde ke změně odtokových poměrů.

Orgán územního plánování nejprve přezkoumal dotčený záměr ve smyslu § 96b SZ ve spojení s § 2 odst. 1 písm. a) SZ, zda se jedná o „změnu v území“, jelikož u záměrů, které nepředstavují „změnu v území“, pak závazné stanovisko (resp. podklad pro vydání koordinovaného závazného stanoviska) nemusí být vydáváno a je nahrazeno odůvodněným sdělením. Dle ustanovení § 2 odst. 1 písm. a) SZ platí, že změnou v území se rozumí změna jeho využití nebo prostorového uspořádání, včetně umístování staveb a jejich změn.

Řešený záměr „Most ev.č. 2868-1 Železnice“, který představuje stavební úpravy stávajícího objektu mostu, se v tomto případě nevztahuje ustanovení § 103 odst. 1 písm. d) stavebního zákona, protože předmětný záměr zasahuje do nosných konstrukcí stavby a mění svým navrženým řešením vzhled stavby. Navrhovaný záměr tak splňuje zákonnou definici pro změnu v území.

Úřad územního plánování jako orgán územního plánování přezkoumal záměr podle § 96b odst. 3 stavebního zákona, zda je přípustný z hlediska souladu s politikou územního rozvoje a územně plánovací dokumentací a z hlediska uplatňování cílů a úkolů územního plánování, či nikoliv.

Platná Politika územního rozvoje České republiky ani Zásady územního rozvoje Královéhradeckého kraje záměr neřeší, záměr se věcí řešených v Politice územního rozvoje ČR a v Zásadách územního rozvoje Královéhradeckého kraje nedotýká.

Dotčený záměr má být umístěn v následujících plochách dle platného ÚP Železnice:

- *Silniční doprava (DS) – stabilizovaná plocha*
  - v zastavěném a nezastavěném území a s výše uvedeným funkčním využitím se nachází dotčená část plochy pozemku p.č. 1256/3 v k.ú. Železnice.
- *Vodní plochy a toky (W) – stabilizovaná plocha*
  - v nezastavěném území a s výše uvedeným funkčním využitím se nachází dotčená část plochy pozemků p.č. 1121/1, 1121/3 a 1122/1 v k.ú. Železnice.
- *Plochy lesa (NL) – stabilizovaná plocha*
  - v nezastavěném území a s výše uvedeným funkčním využitím se nachází dotčená část plochy pozemku p.č. 1023 v k.ú. Železnice.
- *Plochy smíšené nezastavěného území – přírodní (NSp) – stabilizovaná plocha*
  - v nezastavěném území a s výše uvedeným funkčním využitím se nachází dotčená část plochy pozemků p.č. 1121/2, 1122/1 a 1256/4 v k.ú. Železnice.
- *Plochy smíšené nezastavěného území – zemědělské (NSz) – stabilizovaná plocha*
  - v nezastavěném území a s výše uvedeným funkčním využitím se nachází dotčená část plochy pozemku p.č. 1122/1 v k.ú. Železnice.

Dle platného ÚP Železnice pro výše uvedenou plochu platí následující regulativy:

#### **Silniční doprava (DS)**

Plochy pro silniční dopravu jsou určeny pro obsluhu území automobilovou, autobusovou, cyklistickou a pěší dopravou a pro zajištění širších dopravních vztahů a lze v nich umístit:

- a) dálnice, silnice I., II. a III. třídy a *místní komunikace*,
- b) komunikace pro pěší a cyklisty,
- c) plochy a zařízení dopravní vybavenosti (autobusové zastávky, čerpací stanice pohonných hmot),
- d) nezbytný mobiliář,
- e) doprovodnou zeleň,
- f) *nezbytná vedení a zařízení technické infrastruktury*.

Umístění staveb a zařízení nesouvisejících se silniční dopravou je nepřípustné.

#### **Vodní plochy a toky (W)**

Vodní plochy a toky jsou určeny pro stabilizaci hydrologického režimu krajiny, pro rybářskou produkci, rekreační využití a plnění dalších funkcí a lze je využít pro:

- a) vodní plochy a toky,
- b) doprovodné stromové, keřové nebo bylinné porosty přírodního charakteru,
- c) stavby umístitelné v nezastavěném území (§ 18 odst. 5 stavebního zákona):

- c.1) nezbytné stavby a zařízení pro vodní hospodářství (jezy, stavidla, hráze, mola přemostění, lávky),
- c.2) stavby určené ke snížení nebezpečí ekologických a přírodních katastrof a pro odstraňování jejich důsledků,
- c.3) **účelové komunikace**,
- c.4) stavby pro rekreační využití - komunikace pro chodce a cyklisty, přístřešky, odpočívadla,
- c.5) stavby pro rekreační využití – přístřešky, mola,
- c.6) **nezbytná vedení a zařízení technické infrastruktury**.

Umístění staveb a zařízení nesouvisejících s funkcí vodních ploch a toků je nepřipustné.

V plochách toků a vodních ploch, které jsou součástí skladebných částí ÚSES, musí být respektovány požadavky cílového využití a zajištění funkčnosti skladebných částí ÚSES.

### **Plochy lesa (NL)**

Plochy lesa jsou určeny pro lesnickou produkci a plnění dalších funkcí lesa a lze je využít pro:

- a) lesní porosty,
- b) louky a pastviny pro myslivecké užití,
- c) lesní školky,
- d) stavby umístitelné v nezastavěném území (§ 18 odst. 5 stavebního zákona):
  - d.1) nezbytné stavby a zařízení pro lesní výrobu,
  - d.2) stavby určené ke snížení nebezpečí ekologických a přírodních katastrof a pro odstraňování jejich důsledků,
  - d.3) **účelové komunikace** s možným vedením stezek pro pěší a cyklisty,
  - d.4) stavby pro rekreační využití - přístřešky, odpočívadla,
  - d.5) **nezbytná vedení a zařízení technické infrastruktury**.
- e) vodní plochy a toky,

Umístění staveb a zařízení nesouvisejících s funkcí lesních ploch je nepřipustné.

V plochách lesa, které jsou součástí skladebných částí ÚSES, musí být respektovány požadavky cílového využití a zajištění funkčnosti skladebných částí ÚSES.

### **Plochy smíšené nezastavěného území - přírodní (NSp)**

Plochy smíšené nezastavěného území - přírodní jsou určeny pro zvýšení ekologické stability a biologické diverzity krajiny, pro zajištění protierozní ochrany a ochranu krajinného rázu a lze je využít pro:

- a) stromové, keřové a bylinné porosty přírodního charakteru,
- b) extenzivně využívané travní porosty,
- c) nezbytný mobiliář,
- d) stavby umístitelné v nezastavěném území (§ 18 odst. 5 stavebního zákona):
  - d.1) stavby určené ke snížení nebezpečí ekologických a přírodních katastrof a pro odstraňování jejich důsledků,
  - d.2) stavby pro ochranu přírody
  - d.3) stavby pro rekreační využití - komunikace pro chodce a cyklisty,
  - d.4) **nezbytná vedení a zařízení technické infrastruktury**.

Umístění staveb a zařízení nesouvisejících s funkcí přírodních ploch smíšených nezastavěného území je nepřipustné.

V plochách smíšených nezastavěného území - přírodních, které jsou součástí skladebných částí ÚSES, musí být respektovány požadavky cílového využití a zajištění funkčnosti skladebných částí ÚSES.

Výsadby v plochách zeleně přírodního charakteru zasahujících do záplavového území budou respektovat podmínky ochrany území před povodněmi.

### **Plochy smíšené nezastavěného území – zemědělské (NSz)**

Plochy smíšené nezastavěného území - zemědělské jsou určeny pro intenzivní zemědělskou popř. lesnickou produkci a plnění dalších funkcí krajiny a lze je využít pro:

- a) dočasné a trvalé zemědělské kultury,
- b) lesní porosty,
- c) stavby umístitelné v nezastavěném území (§ 18 odst. 5 stavebního zákona):
  - c.1) přístřešky pro dočasné skladování plodin či pro úkryt hospodářských zvířat,
  - c.2) stavby určené ke snížení nebezpečí ekologických a přírodních katastrof a pro odstraňování jejich důsledků,
  - c.3) **účelové komunikace**,

- c.4) stavby pro rekreační využití - komunikace pro chodce a cyklisty, přístřešky, odpočívadla,
- c.5) **nezbytná vedení a zařízení technické infrastruktury.**
- d) drobné krajinné prvky s funkcí protierozní a ekologicko-stabilizační,
- e) vodních plochy a toky.

Umístění staveb a zařízení nesouvisejících s funkcí zemědělských ploch smíšených nezastavěného území je nepřipustné.

V rámci předmětného záměru je navržena rekonstrukce stávajícího silničního mostu s doprovodnými objekty dopravní a technické infrastruktury. Stavby dopravní a technické infrastruktury jsou zařazeny do přípustného využití těchto dotčených funkčních ploch s označením „DS“, „W“, „NL“, „NSz“.

Stavby doprovodné technické infrastruktury jsou navrženy ještě v rámci funkční plochy s označením „NSp“, kde jsou stavby technické infrastruktury zařazeny do přípustného využití.

Záměr na rekonstrukci mostu včetně doprovodných staveb dopravní a technické infrastruktury je dle regulativů napsaných výše, přípustný a zároveň v souladu s ÚP Železnice.

Dále byl záměr posuzován ve vztahu k cílům a úkolům územního plánování vyplývajícím z ustanovení § 18 a § 19 stavebního zákona. Přitom bylo zjištěno, že relevantní v této věci je posouzení souladu s § 18 odst. 3 a 4 stavebního zákona a s § 19 odst. 1 písm. c), d) a e) stavebního zákona – tj. zda předložený návrh vyhovuje urbanistickým, architektonickým a estetickým požadavkům na využívání a prostorové uspořádání území s ohledem na podmínky v území a s ohledem na stávající charakter zástavby v území.

V rámci předmětného záměru se jedná o umístění staveb dopravní a technické infrastruktury, které jsou navrženy účelně ke svému využívání stavby a tedy jejich posouzení s ohledem na urbanistickou a architektonickou strukturu v dotčeném území shledal orgán územního plánování jako bezpředmětné.

Při posouzení záměru nebyl shledán rozpor s PÚR, ZÚR, ÚP Železnice, ani s ustanovením § 18 odst. 3 a 4 stavebního zákona a s § 19 odst. 1 písm. c), d) a e) stavebního zákona.

### **Upozornění:**

#### **Ochrana ovzduší (k výroku č. 2)**

- Zhotovitel je povinen zajistit opatření ke snižování prašnosti. Jedná se o opatření při provádění prací a manipulaci s materiály a dále je povinen využívat pouze techniku - pojízdné stavební stroje a nákladní vozidla, které splňují technické předpisy - emisní úroveň pro práci v zastavěném území - viz METODICKÝ POKYN odboru ochrany ovzduší Ministerstva životního prostředí ČR ke stanovování podmínek k omezení emisí ze stavebních strojů a z dalších stavebních činností, září 2019.

#### **Ochrana zemědělského půdního fondu (k výroku č. 5)**

- Ve smyslu ustanovení § 10 odst. 1 zákona ZPF je vydaný souhlas s odnětím zemědělské půdy ze zemědělského půdního fondu závaznou součástí rozhodnutí, která budou v předmětné věci vydána podle zvláštních předpisů (stavební zákon). Žadatel je povinen plnit podmínky v něm stanovené ode dne, kdy rozhodnutí nabylo právní moci, popřípadě ve lhůtách v nich určených. Platnost vydaného souhlasu k odnětí zemědělské půdy ze ZPF je totožná s platností rozhodnutí vydaného podle zvláštního právního předpisu (stavební zákon) a prodlužuje se současně s prodloužením jejich platnosti.
- Případná změna oproti schválenému souhlasu podléhá řízení o změně rozhodnutí vydaných podle zvláštního právního předpisu (stavební zákon) a změně souhlasu k odnětí zemědělské půdy ze ZPF.

- Podle ust. § 10 odst. 3 zákona ZPF pozbývá souhlas s odnětím zemědělské půdy ze zemědělského půdního fondu platnosti uplynutím 3 let ode dne jeho oznámení žadateli, nestal-li se podkladem pro řízení podle zvláštního právního předpisu (stavební zákon).
- Souhlas dle ust. § 9 odst. 8 zákona ZPF neřeší žádné majetkoprávní ani užívatelské vztahy.
- Ve smyslu § 21 odst. 3 zákona ZPF je tento souhlas k odnětí zemědělské půdy ze ZPF podkladem pro rozhodnutí nebo jiné úkony podle stavebního zákona a je závazným stanoviskem dle § 149 odst. 1 správního řádu.

#### **Doprava na pozemních komunikacích (k výroku č. 6)**

- Stavba povolovaná odborem dopravy jako speciálním stavebním úřadem musí být zpracována podle příslušné Vyhlášky (u společného povolení č. 499/2006 Sb.)

#### **Památková péče (k výroku č. 6)**

- Městský úřad Jičín, oddělení památkové péče, upozorňuje, že stavební činnost bude prováděna na území s archeologickými nálezy. Z této skutečnosti vyplývají pro stavebníka (investora) následující povinnosti dané zákonem č. 20/1987 Sb., o státní památkové péči, ve znění pozdějších předpisů:
- § 22 odst. 2 cit. zákona: *"Má-li se provádět stavební činnost na území s archeologickými nálezy, jsou stavebníci již od doby přípravy stavby povinni tento záměr oznámit Archeologickému ústavu a umožnit jemu nebo oprávněné organizaci provést na dotčeném území záchranný archeologický výzkum. Je-li stavebníkem právnická osoba nebo fyzická osoba, při jejímž podnikání vznikla nutnost záchranného archeologického výzkumu, hradí náklady záchranného archeologického výzkumu tento stavebník; jinak hradí náklady organizace provádějící archeologický výzkum. Obdobně se postupuje, má-li se na takovém území provádět jiná činnost, kterou by mohlo být ohroženo provádění archeologických výzkumů."*
- Na základě uvedeného upozorňujeme na povinnost stavebníka učinit oznámení Archeologickému ústavu AV ČR, Praha, v. v. i., (Letenská 4, 118 01 Praha 1, tel.: 257 014 310, datová schránka ID fxcng6z, oznámení je možné učinit také online na internetových stránkách <https://www.arup.cas.cz> ).

#### **Poučení:**

Proti tomuto koordinovanému závaznému stanovisku se nelze odvolat. Nezákonné koordinované závazné stanovisko lze zrušit nebo změnit v přezkumném řízení. Koordinované závazné stanovisko není samostatným rozhodnutím ve správním řízení. Obsah koordinovaného závazného stanoviska je závazný pro výrokovou část rozhodnutí stavebního úřadu. Koordinované závazné stanovisko lze zrušit nebo změnit pouze v rámci odvolacího řízení proti rozhodnutí stavebního úřadu, které bude koordinovaným závazným stanoviskem podmíněno.

## II. VYJÁDŘENÍ PODLE § 146 ODS. 3 PÍSM. B) ZÁKONA Č. 541/2020 Sb., O ODPADECH

Městský úřad v Jičíně, odbor životního prostředí jako příslušný orgán státní správy posoudil dle § 146 odst. 4 zákona č. 541/2020 Sb., o odpadech žádost o stanovisko z hlediska souladu s povinnostmi vyplývajícími z tohoto zákona a prováděcích právních předpisů a na základě tohoto posouzení vydává podle § 146 odst. 3 písm. b) zákona č. 541/2020 Sb., o odpadech, k záměru " Most ev.č. 2868-1 Železnice" toto **vyjádření** ke změně dokončené stavby - záměr je přípustný **za splnění následujících podmínek:**

- Vydání kolaudačního souhlasu/rozhodnutí je možné až po ověření nakládání s odpady a vedlejšími produkty v souladu se zákonem č. 541/2020 Sb., o odpadech v platném znění. Za tímto účelem stavebník doloží MěÚ Jičín, odboru životního prostředí jako dotčenému orgánu na úseku nakládání s odpady doklady o nakládání s materiály, odpady a vedlejšími produkty vzniklými při dotčené stavbě v souladu se zákonem o odpadech. Písemné sdělení odboru životního prostředí MěÚ Jičín o splnění této podmínky bude podkladem pro vydání kolaudačního souhlasu/rozhodnutí.

### Odůvodnění:

- V předložené projektové dokumentaci jsou uvedeny předpokládané druhy odpadů vznikajících při stavbě a nakládání s nimi. Jedná se zejména o odpady zařazené do skupiny 17 Stavební a demoliční odpady. Diagnostickými průzkumy byla ve vrstvách stávající komunikace potvrzena přítomnost polycyklických aromatických uhlovodíků PAU v asfaltovém pojivu. Ve vzorcích jsou vrstvy s kvalitativní třídou ZAS-T1, kde je obsah benzo(a)pyrenu menší než 12 mg/kg. Materiál získaný z odtěžených vrstev komunikace bude využit na zhotovení rozšíření krajnice pro osazení svodidla.
- Upozorňujeme, že původce je povinen nakládat s odpady v souladu s hierarchií odpadového hospodářství dle zákona č. 541/2020 Sb., o odpadech v platném znění (dále jen "zákon o odpadech"). Původce musí při odstraňování stavby, provádění stavby nebo údržbě stavby dodržet postup pro nakládání s vybouranými stavebními materiály určenými pro opětovné použití, vedlejšími produkty a stavebními a demoličními odpady tak, aby byla zajištěna nejvyšší možná míra jejich opětovného použití a recyklace. Původce je povinen zamezit mísení vybouraných recyklovatelných a opětovně použitelných odpadů s jinými odpady a zejména s nebezpečnými odpady a látkami.
- Upozorňujeme na ust. § 15 odst. 1 písm. c) zákona č. 541/2020 Sb.: původce je povinen mít zajištěno písemnou smlouvou předání stavebních a demoličních odpadů podle § 13 odst. 1 písm. e) v odpovídajícím množství před jejich vznikem
- Pro účely vedení průběžné evidence a ročního hlášení zhotovitele stavby o produkci a nakládání s odpady se jedná o stavební činnosti v územním obvodu ORP Jičín - 5207.
- Za účelem ověření dodržení povinností dle zákona o odpadech stanovil správní orgán podmínku doložit způsob nakládání se vzniklými materiály, odpady a vedlejšími produkty před "kolaudací" stavby.

### Poučení:

Proti tomuto vyjádření se nelze odvolat. Vyjádření nenahrazuje rozhodnutí správního orgánu, ale je podkladem tohoto rozhodnutí.



Informace o účelu zpracování osobních údajů subjektů údajů, které je Město Jičín, potažmo Městský úřad Jičín, oprávněno zpracovávat, o právním titulu, o pověření, o formě zpracování, době uchování a o právech subjektu údajů je zveřejněna na webu Města a Městského úřadu Jičín: [www.mujiicin.cz](http://www.mujiicin.cz), nabídka „Městský úřad“, sekce „GDPR“.

Ing. Marcela Svobodová  
vedoucí odboru životního prostředí

**Obdrží:**

ÚDRŽBA SILNIC Královéhradeckého kraje a.s., IDDS: p8bghw3

**Na vědomí:**

Městský úřad Jičín, odbor ÚP a rozvoje města, Žižkovo náměstí č.p. 18, 506 01 Jičín 1



Pomáhat a chránit

KRAJSKÉ ŘEDITELSTVÍ POLICIE KRÁLOVÉHRADECKÉHO KRAJE

územní odbor  
dopravní inspektorát

Č. j. KRPH-117964-2/ČJ-2023-050406

Jičín 4. prosince 2023

Počet stran: 2

Údržba silnic Královéhradeckého kraje a.s.  
Kutnohorská 59  
Hradec Králové  
500 04**Stanovisko k projektové dokumentaci: "Most ev.č. 2868-1 Železnice"**

Policie České republiky, Územní odbor Jičín, jako orgán státní správy ve věcech bezpečnosti a plynulosti silničního provozu na pozemních komunikacích, ve smyslu ustanovení § 16 odst. 2 písm. b) zákona č. 13/1997, o pozemních komunikacích, ve znění pozdějších předpisů, vydává na podkladě Vaší žádosti, toto stanovisko ke stavebnímu řízení.

Předložený návrh projektové dokumentace k akci: "Most ev.č. 2868-1 Železnice" na silnici III/2868 ulice Nádražní v Železnici.

Na podkladě skutečností uvedených v předložené dokumentaci, tak ve smyslu ustanovení § 16 odst. 2 zákona č. 13/1997., o pozemních komunikacích **nemáme námitek** proti akci výše uvedené akci.

Svoje souhlasné stanovisko podmiňujeme splněním níže uvedených podmínek:

Pokud při vlastní stavbě bude nutno provést zásahy do vozovky, popř. jiné omezení silničního provozu, před zahájením prací požádá zhotovitel stavby popř. investor nebo projektant v dostatečném časovém předstihu (min.30 dnů), o vydání stanovění dopravního značení na příslušný silniční úřad pověřené obce, a to po předchozím vyjádření zdejšího DI PČR Jičín k předloženému projektu dopravního značení.

Staveniště bude vybavena vhodným zařízením pro čištění vozidel před výjezdem (např. myčkou) tak, aby nedocházelo k nežádoucímu znečištění komunikací (viz § 23 odst. 3 zákona č. 361/2000 Sb., o provozu na pozemních komunikacích, v platném znění).

Balbínova 24  
506 01 Jičín[www.policie.cz](http://www.policie.cz)Tel.: 974 533 250  
E-mail: krph.podatelna@pcr.cz  
ID DS: urnai6d

Pokud budou výše uvedené podmínky splněny, lze konstatovat, že návrh odpovídá obecným požadavkům na zajištění bezpečnosti a plynulosti provozu na pozemních komunikacích.

Vyřizuje:

por. Tomáš Foff, DiS.

npor. Lic. Miroslav Vojtíšek  
zástupce vedoucího DI

# Krajská hygienická stanice Královéhradeckého kraje

## se sídlem v Hradci Králové

---

Sp. zn.: S-KHSHK 18909/2023/2  
Č. j.: KHSHK 20632/2023/HOK.JC/Fi  
Vyřizuje: Mgr. Fischerová  
Tel.: 493 585 819  
E-mail: hok.jc@khshk.cz

ÚDRŽBA SILNIC Královéhradeckého kraje, a.s.  
Kutnohorská 59  
500 04 Hradec Králové  
IDDS: p8bghw3

V Jičíně dne 12. června 2023

### **Závazné stanovisko k dokumentaci pro umístění stavby a k projektové dokumentaci „Most ev.č. 2868-1 Železnice“**

Krajská hygienická stanice Královéhradeckého kraje se sídlem v Hradci Králové (dále jen „KHS“), jako příslušný dotčený správní úřad podle § 82 odst. 1 a 2 písm. i) ve spojení s § 77 odst. 1 zákona č. 258/2000 Sb., o ochraně veřejného zdraví a o změně některých souvisejících zákonů, ve znění pozdějších předpisů (dále jen „zákon o ochraně veřejného zdraví“), a § 4 odst. 2 písm. a) zákona č. 183/2006 Sb., o územním plánování a stavebním řádu, ve znění pozdějších předpisů, posoudila v souladu s § 30 a násl. zákona o ochraně veřejného zdraví žádost Královéhradeckého kraje, Pivovarnické náměstí 1245, 500 03 Hradec Králové, IČO 708 89 546 zastoupeného společností ÚDRŽBA SILNIC Královéhradeckého kraje a.s., Kutnohorská 59/23, Plačice, 500 04 Hradec Králové, IČO 275 02 988 o vydání závazného stanoviska k dokumentaci pro umístění stavby a k projektové dokumentaci.

Po zhodnocení souladu provedené stavby s požadavky předpisů v oblasti ochrany veřejného zdraví vydává KHS ve smyslu § 149 odst. 1 zákona č. 500/2004 Sb., správní řád, ve znění pozdějších předpisů, toto závazné stanovisko:

### **S dokumentaci pro umístění stavby a k projektové dokumentaci „Most ev.č. 2868-1 Železnice“**

**se souhlasí.**

### **Odůvodnění**

Dne 30. května 2023 obdržela KHS žádost Královéhradeckého kraje, Pivovarnické náměstí 1245, 500 03 Hradec Králové, IČO 708 89 546 zastoupeného společností ÚDRŽBA SILNIC Královéhradeckého kraje a.s., Kutnohorská 59/23, Plačice, 500 04 Hradec Králové, IČO 275 02 988 o vydání závazného stanoviska k dokumentaci pro umístění stavby a k projektové dokumentaci „Most ev.č. 2868-1 Železnice“.

Předloženou dokumentaci vypracoval Ing. Ivan Šír, Haškova 1714/3, 500 02 Hradec Králové, IČO 259 62 914, datum 11/2022.

Předmětem projektové dokumentace je rekonstrukce mostu ev.č. 2868-1 v okrajové části obce Železnice na komunikaci III/2868. Most je v nevyhovujícím stavebně-technickém stavu. Nosnou konstrukcí je nová ocelová flexibilní trouba z vlnitého plechu. Polní cesta nebude rekonstruována. Délka přemostění, délka mostu a délka nosné konstrukce je 2,055 m, šířka mostu je 16,530 m.

V celé řešené délce stavby bude na vnějším okraji římsy na opěrné zdi osazeno mostní zábradlí se svislou výplní, nové svodidlo, nad mostními otvory bude umístěno bezpečnostní zábradlí, prostor mezi ocelovou troubou a stávající konstrukcí mostu bude vyplněn betonem C8/10 tekuté konzistence.

Způsob odvodnění bude ponechán stávající – podélný a příčný sklon vozovky. Rekonstrukcí stávající komunikace se nemění stávající dopravní napojení, ani stávající zpevněné plochy a stávající sjezdy ze stávající komunikace ke stávajícím objektům.

Oprava mostu bude probíhat v jedné stavební sezóně v délce výstavby cca 2-3 měsíců. V místě stavby neexistuje objízdná trasa, proto bude stavba prováděna za částečné uzavírky a provoz bude po dobu výstavby veden prostorem stavby kyvadlově pomocí světelné signalizace nebo pomocí pracovníků zhotovitele.

Účel stavby zůstává nezměněn, nedojde ke změně dopravního řešení.

Předložená dokumentace je z hlediska ochrany před hlukem zpracována v souladu s požadavky zákona o ochraně veřejného zdraví a nařízení vlády č. 272/2011 Sb., o ochraně zdraví před nepříznivými účinky hluku a vibrací, ve znění nařízení vlády č. 217/2016 Sb. Na základě zde uvedených skutečností dospěl orgán ochrany veřejného zdraví k závěru, že jsou splněny podmínky na ochranu před hlukem v chráněném venkovním prostoru stavby v denní a noční době.

Vzhledem k tomu, že předložená dokumentace není v rozporu s právními předpisy v oblasti ochrany veřejného zdraví, bylo vydáno kladné závazné stanovisko.

**Ing. Kristína Robová**  
**vedoucí oddělení hygieny obecné a komunální**  
**Územní pracoviště Jičín**



64305/2023/KHK



KUKHK-19722/ZP/2023

**Krajský úřad Královéhradeckého kraje**

VÁŠ DOPIS ZN.:  
ZE DNE:  
NAŠE ZNAČKA (č. j.): KUKHK-19722/ZP/2023

Údržba silnic Královéhradeckého  
kraje a.s.  
Kutnohorská 59  
500 04 HRADEC KRÁLOVÉ

VYŘIZUJE: Ing. Aleš Novák  
ODBOR | ODDĚLENÍ: odbor životního prostředí a zemědělství | oddělení ochrany přírody a krajiny  
LINKA | MOBIL: 418 | 725 560 755  
E-MAIL: anovak@kr-kralovehradecky.cz

DATUM: 06.06.2023

Počet listů: 2  
Počet příloh: 0/listů: 0  
Počet svazků: 0  
Sp. znak, sk. režim: 246.5, A5

**Záměr „Most ev. č. 2868-1 Železnice“ – stanovisko orgánu ochrany přírody podle ust. § 45i zákona číslo 114/1992 Sb., o ochraně přírody a krajiny, ve znění pozdějších předpisů (dále jen zákon)**

Krajský úřad Královéhradeckého kraje, odbor životního prostředí a zemědělství (dále jen krajský úřad) obdržel dne 30. 05. 2023 žádost společnosti Údržba silnic Královéhradeckého kraje a.s., Kutnohorská 59, 500 04 Hradec Králové, o vydání stanoviska dle § 45i zákona k záměru „Most ev. č. 2868-1 Železnice“. Součástí žádosti je projektová dokumentace ve stupni ÚR + SP, kterou vypracoval Ing. Ivan Šír, Haškova 1714/3, 500 02 Hradec Králové v listopadu roku 2022 pod zakázkovým číslem O21021 (dále jen projektová dokumentace).

Záměrem stavby je úprava stávajícího nevyhovujícího stavebně-technického stavu stávajícího mostu. Jedná se o most na silnici II. třídy, o jednom mostním poli – klenbový most, jehož nosnou konstrukci tvoří polokruhová kamenná klenba z kvádrového pískovcového zdiva. Opěry jsou masivní, plné z kvádrového pískovcového zdiva. Čelní zdi jsou zděné z pískovcového zdiva. Nosná konstrukce mostu bude nově tvořena ocelovou flexibilní troubou. Prostor mezi ocelovou troubou a stávající konstrukcí mostu bude vyplněna betonem C8/10 tekuté konzistence. Přesypání nové ocelové trouby bude ve sklonu 1:1,5 na nátok a 1:1 na výtoku (odlážďení prostoru nátok a výtok). Součástí záměru nejsou demolice objektů. Bourací práce prováděné v rámci stavebních úprav (části říms, čel, křídel, vrstvy komunikace apod.) jsou součástí jednotlivých objektů. Způsob odvodnění komunikací bude ponechán stávající, tj. odvodnění prostřednictvím podélného a příčného sklonu mimo zpevněnou část komunikace do přilehlých zelených ploch, kde bude docházet k vsaku. Nedojde ke změně odtokových poměrů.

Krajský úřad, jako orgán ochrany přírody příslušný podle ust. § 77a odst. 4 písm. n) zákona, po posouzení výše uvedeného záměru, vydává podle ust. § 45i odst. 1 toto stanovisko:

**Záměr „Most ev. č. 2868-1 Železnice“ nemůže mít významný vliv na evropsky významné lokality uvedené v nařízení vlády č. 318/2013 Sb., o stanovení národního seznamu evropsky významných lokalit nebo vyhlášené ptačí oblasti ve smyslu zákona, neboť leží mimo území evropsky významných lokalit a ptačích oblastí.**

Pro úplnost krajský úřad sděluje, že výše uvedeným záměrem nejsou dotčena zvláště chráněná území v působnosti krajského úřadu, ani jejich ochranná pásma.

Případné další informace lze získat na Krajském úřadě Královéhradeckého kraje, se sídlem Pivovarské náměstí 1245, 500 03 Hradec Králové, a to zejména v úřední dny, tj. pondělí a středa od 8.00 do 17.00 hodin nebo žádat bližší informace na telefonním čísle 725 560 755 – Ing. Aleš Novák.

z p. Ing. Aleš Novák  
odborný referent na úseku  
ochrany přírody a krajiny





74994/2023/KHK



KUKHK-19435/ZP/2023

**Krajský úřad Královéhradeckého kraje**

VÁŠ DOPIS ZN.:

ZE DNE:

NAŠE ZNAČKA (č. j.):

23.05.2023

KUKHK-19435/ZP/2023

**Údržba silnic****Královéhradeckého kraje a.s.****Kutnohorská 59****500 04 HRADEC KRÁLOVÉ**

VYŘIZUJE:

ODBOR | ODDĚLENÍ:

Ing. Kateřina Marková

odbor životního prostředí

a zemědělství | oddělení zemědělství

LINKA:

E-MAIL:

720 029 698

kmarkova@kr-kralovehradecky.cz

DATUM:

26.06.2023

Počet listů: 3

Počet příloh: 0 / listů: 0

Počet svazků: 0

Sp. znak: 52.2 sk. režim: V5

**Stanovisko k územnímu a stavebnímu řízení pro stavbu: „Most ev. č. 2868-1 Železnice“**

Krajský úřad Královéhradeckého kraje, odbor životního prostředí a zemědělství, Pivovarské náměstí 1245, 500 03 Hradec Králové (dále jen krajský úřad) obdržel dne 30.05.2023 žádost společnosti Údržba silnic Královéhradeckého kraje a.s., IČO: 275 023 988, Kutnohorská 59, 500 04 Hradec Králové, zastupující na základě plné moci investora: Královéhradecký kraj, IČO: 708 89 546, Pivovarské náměstí 1245, 500 03 Hradec Králové, o stanovisko k územnímu a stavebnímu řízení pro stavbu: „Most ev. č. 2868-1 Železnice“. Předmětem stavebního záměru je úprava stávajícího nevyhovujícího stavebně-technického stavu stávajícího mostu. Most se nachází na silnici II. třídy, jedná se o jednopolevý klenbový most, jehož nosnou konstrukci tvoří polokruhová kamenná klenba z kvádrového pískovcového zdiva. Opěry jsou masivní, plné z kvádrového pískovcového zdiva. Čelní zdi jsou zděné z pískovcového zdiva. Nosná konstrukce mostu bude nově tvořena ocelovou flexibilní troubou. K žádosti je přiložena elektronicky projektová dokumentace, zpracovaná společností Ing. Ivan Šír, projektování dopravních staveb CZ s.r.o., IČO: 259 62 914, Haškova 1714/3, 500 02 Hradec Králové, zakázkové číslo: O21021, datum: 11/2022.

**Dle kompetencí daných příslušnými zákony uplatňujeme následující stanovisko:****I. Ochrana přírody a krajiny**

vyřizuje: Ing. Ivana Bartošová, Ph.D.

Krajský úřad z hlediska věcné a místní příslušnosti orgánu ochrany přírody podle zákona č. 114/1992 Sb., o ochraně přírody a krajiny, v platném znění sděluje, že vzhledem ke skutečnosti, že se stavba „Most ev. č. 2868-1 Železnice“ nenachází ve zvláště chráněném území (přírodní památky a přírodní rezervace) a ze stejného důvodu nebude dotčeno žádné území soustavy NATURA 2000, tj. evropsky významná lokalita ani ptačí oblast, není příslušným úřadem státní správy k vydání závazného stanoviska ve smyslu stavebního zákona. Příslušným úřadem pro vydání závazného stanoviska je obecní úřad obce s rozšířenou působností (Městský úřad Jičín).

*II. Posuzování vlivů na životní prostředí*

vyřizuje: Ing. Dagmar Rybanská, Ph.D.

Předmětem záměru je rekonstrukce mostní konstrukce s ev. č. 2868-1 v k. ú. Železnice. Most s polokruhovou kamennou klenbou z kvádrového pískovcového zdiva je umístěn na silnici III. třídy na km 0,619 – 0,652. Nosná konstrukce bude nově tvořena ocelovou flexibilní konstrukcí. Celková délka rekonstrukce je 33 m.

Krajský úřad jako příslušný orgán ve smyslu ust. § 22 zákona č. 100/2001 Sb., o posuzování vlivů na životní prostředí a o změně některých souvisejících zákonů (zákon o posuzování vlivů na životní prostředí) ve znění pozdějších předpisů (dále jen zákon EIA), vykonávající státní správu v oblasti posuzování vlivů na životní prostředí, v kontextu výše uvedeného sděluje, že záměr „Most ev. č. 2868-1 Železnice“ svým charakterem a rozsahem nenaplnňuje ust. § 4 zákona EIA, a proto nepodléhá posuzování vlivů na životní prostředí.

*III. Technická ochrana životního prostředí – ovzduší*

vyřizuje: Ing. Eva Jarošová

Krajský úřad ke stavbě sděluje, že z hlediska své působnosti podle ust. 27 odst. 1 písm. e) zákona č. 201/2012 Sb., o ochraně ovzduší, ve znění pozdějších předpisů, není dotčeným správním úřadem.

*IV. Tech. ochrana životního prostředí – odpady*

vyřizuje: Dr. Ing. Richard Veselý

Krajský úřad ke stavbě sděluje, že z hlediska své působnosti podle ust. § 145 zákona č. 541/2020 Sb., o odpadech, ve znění pozdějších předpisů, není dotčeným správním úřadem.

*V. Vodní hospodářství*

vyřizuje: Ing. Pavel Merunka, Ph.D.

Krajský úřad sděluje, že z hlediska své působnosti na úseku vodního hospodářství dle § 107 odst. 1 zákona č. 254/2001 Sb. o vodách a o změně některých zákonů (vodní zákon), ve znění pozdějších předpisů není příslušný k vydání stanoviska k popsánému záměru. V tomto případě je příslušným vodoprávní úřad obce s rozšířenou působností (Městský úřad Jičín).

*VI. Lesní hospodářství*

vyřizuje: Ing. Kateřina Marková

Krajský úřad jako orgán státní správy lesů podle zákona č. 289/1995 Sb., o lesích a o změně a doplnění některých zákonů, ve znění pozdějších předpisů (dále jen lesní zákon), sděluje, že předložený záměr: „Most ev. č. 2868-1 Železnice“ je částečně umístěn na pozemcích určených k plnění funkcí lesa v k.ú. Železnice, a proto budou dotčeny zájmy chráněné lesním zákonem. Pro sloučené řízení je třeba k výše uvedenému stavebnímu záměru doložit rozhodnutí o dočasném nebo trvalém odnětí PUPFL. Při dotčení PUPFL do výměry 1 ha je příslušným úřadem pro vydání rozhodnutí obecní úřad obce s rozšířenou působností (Městský úřad Jičín).

*VII. Ochrana zemědělského půdního fondu*

vyřizuje: Ing. Jiří Pechar

Krajský úřad jako příslušný orgán ochrany zemědělského půdního fondu dle ust. § 13 odst. 1 písm. b) zákona č. 334/1992 Sb., o ochraně zemědělského půdního fondu, ve znění pozdějších předpisů (dále jen zákon ZPF), k předloženému záměru „Most ev. č. 2868-1 Železnice“ sděluje, že předmětným záměrem budou dotčeny pozemky zemědělského půdního fondu v katastrálním území Železnice.

Jedná se o záměr nezemědělského účelu, který dle ust. § 9 odst. 1 zákona ZPF vyžaduje odnětí půdy ze zemědělského půdního fondu a je k němu třeba souhlasu dle ust. § 9 odst. 8 zákona ZPF. V souladu s ust. § 18 odst. 1 zákona ZPF se žádost o vydání souhlasu k odnětí podává u obecního úřadu obce s rozšířenou působností (Městský úřad Jičín).

Ing. Miloš Čejka  
vedoucí odboru  
životního prostředí a zemědělství



75857/2023/KHK



KUKHK-19662/DS/2023-3

Krajský úřad Královéhradeckého kraje

VÁŠ DOPIS ZN.:

ZE DNE: 30. 5. 2023

NAŠE ZNAČKA (č. j.): KUKHK-19662/DS/2023-3 (Ku)

DLE ROZDĚLOVNÍKU

VYŘIZUJE: Ing. Šárka Kubcová

ODBOR | ODDĚLENÍ: odbor dopravy a silničního hospodářství  
oddělení silničního hospodářství

LINKA | MOBIL: 722 974 591

E-MAIL: skubcova@kr-kralovehradecky.cz

DATUM: 28. 6. 2023

Počet listů: 6

Počet příloh: 0 / listů 0

Počet svazků: 0

Sp. znak, sk. režim: 280.13.5.1,S5

**podle § 40 odst. 3 písm. f) zákona č. 13/1997 Sb., o pozemních komunikacích, ve znění  
pozdějších předpisů**

Krajský úřad Královéhradeckého kraje, odbor dopravy a silničního hospodářství obdržel dne 30. 5. 2023 žádost, kterou podal Královéhradecký kraj, Pivovarské náměstí 1245/2, 500 03 Hradec Králové, IČO 70889546, který zastupuje UDRŽBA SILNIC Královéhradeckého kraje a.s., Kutnohorská 59/23, Plačice, 500 04 Hradec Králové, IČO 27502988, o závazné stanovisko k dokumentaci pro společné územní a stavební řízení na stavbu: „Most ev. č. 2868-1 Železnice“.

Projektovou dokumentaci vypracovala:

- Ing. Ivan Šír, projektování dopravních staveb CZ s.r.o., IČO 25962914, Haškova 1714/3, Pražské Předměstí, 500 02 Hradec Králové
- hlavní inženýr projektu: Ing. Jan Fiala, ČKAIT 0601877
- odpovědný projektant: Ing. Ivan Šír, ČKAIT 0600809

*Členění stavby:*

SO 201 – Most ev. č. 2868-1

Místo stavby: Královéhradecký kraj (okres Jičín), k. ú. Železnice.

*Základní údaje o stavbě:*

Stavba proběhne v trase stávající komunikace III/2868 v místě stávajícího mostu. Záměrem stavby je odstranění stávajícího nevyhovujícího stavebně-technického stavu mostu.

Parametry stavby:

- třída komunikace: silnice III. třídy

- návrhová kategorie: S 6,5/50
- charakteristika: intravilán – silnice III. třídy
- hlavní staničení: km 0,619 – 0,652
- celková délka rekonstrukce silnice III. tř.: 33,00 m.

*Investor:* Královéhradecký kraj, Pivovarské náměstí 1245/2, 500 03 Hradec Králové, IČO 70889546.

Krajský úřad Královéhradeckého kraje, odbor dopravy a silničního hospodářství jako příslušný správní úřad k uplatnění závazného stanoviska v územním řízení z hlediska řešení silnic II. a III. třídy podle § 40 odst. 3 písm. f) zákona č. 13/1997 Sb., o pozemních komunikacích, ve znění pozdějších předpisů, ve smyslu § 4 odst. 2 písm. a) ve spojení s § 94l odst. 2 písm. b) zákona č. 183/2006 Sb., o územním plánování a stavebním řádu, ve znění pozdějších předpisů, v souladu s § 149 odst. 1 zákona č. 500/2004 Sb., správní řád, ve znění pozdějších předpisů (dále jen správní řád) vydává toto závazné stanovisko:

s vydáním společného územního a stavebního povolení na stavbu  
**„Most ev. č. 2868-1 Železnice“**

na pozemcích v katastrálním území Železnice  
**se souhlasí.**

#### **Odůvodnění:**

Krajský úřad Královéhradeckého kraje, odbor dopravy a silničního hospodářství obdržel dne 30. 5. 2023 žádost, kterou podal Královéhradecký kraj, Pivovarské náměstí 1245/2, 500 03 Hradec Králové, IČO 70889546, který zastupuje ÚDRŽBA SILNIC Královéhradeckého kraje a.s., Kutnohorská 59/23, Plačice, 500 04 Hradec Králové, IČO 27502988, o závazné stanovisko k dokumentaci pro společné územní a stavební řízení na stavbu: „Most ev. č. 2868-1 Železnice“.

Krajský úřad Královéhradeckého kraje, odbor dopravy a silničního hospodářství je podle § 40 odst. 3 písm. f) zákona č. 13/1997 Sb., o pozemních komunikacích, ve znění pozdějších předpisů příslušný správní úřad k uplatnění závazného stanoviska v územním řízení z hlediska řešení silnic II. a III. třídy. Závazné stanovisko vydal Krajský úřad Královéhradeckého kraje, odbor dopravy a silničního hospodářství k řešení silnice III/2868, a to pouze z hlediska umístění stavby mostu ev. č. 2868 - 1.

*Investor:* Královéhradecký kraj, Pivovarské náměstí 1245/2, 500 03 Hradec Králové, IČO 70889546.

Projektovou dokumentaci vypracovala:

- Ing. Ivan Šír, projektování dopravních staveb CZ s.r.o., IČO 25962914, Haškova 1714/3, Pražské Předměstí, 500 02 Hradec Králové
- hlavní inženýr projektu: Ing. Jan Fiala, ČKAIT 0601877
- odpovědný projektant: Ing. Ivan Šír, ČKAIT 0600809

#### **Členění stavby:**

SO 201 – Most ev. č. 2868-1

Místo stavby: Královéhradecký kraj (okres Jičín), k. ú. Železnice.

Krajský úřad Královéhradeckého kraje, odbor dopravy a silničního hospodářství je podle § 40 odst. 3 písm. f) zákona o PK příslušný správní úřad k uplatnění závazného stanoviska v územním řízení z hlediska řešení silnic II. a III. třídy. Vzhledem k tomu se zabýval řešením této silnice v rámci předmětné stavby (III/2868).

Dle předložené projektové dokumentace bude v rámci stavby řešena silnice III/2868, most ev. č. 2868 – 1 a to dle části B. dokumentace – souhrnné technické zprávy následovně:

Záměrem stavby je odstranění stávajícího nevyhovujícího stavebně-technického stavu mostu.

Druh stavby: rekonstrukce mostu.

Kategorie komunikace: silnice.

Třída komunikace silnice III. třídy.

Návrhová kategorie: S 6,5/50.

Charakteristika: intravilán – silnice III. třídy.

Hlavní staničení: km 0,619 – 0,652.

Celková délka rekonstrukce silnice III tř.: 33 m.

S ohledem na životnost a minimální požadavky na údržbu je navržena nosná konstrukce jako ocelová flexibilní trouba.

Dojde k lokálnímu rozšíření pro osazení svodidla.

V rozsahu stavby bude osazeno nové svodidlo s úrovní zadržení N2. Nad mostními otvory bude umístěno bezpečnostní zábradlí.

Způsob odvodnění komunikací bude ponechán stávající, tj. odvodnění prostřednictvím podélného a příčného sklonu mimo zpevněnou část komunikace do přilehlých zelených ploch, kde bude docházet k vsaku. Nedojde ke změně odtokových poměrů. Jedná se přímo o stavbu dopravní infrastruktury – silnici III. třídy č. III/2868.

Krajský úřad Královéhradeckého kraje, odbor dopravy a silničního hospodářství v pozici dotčeného orgánu v souladu s ustanovením § 40 odst. 1 zákona o PK chrání vymezené veřejné zájmy a posuzuje možné důsledky řešení, které má být v územním řízení přijato, z hlediska zájmů sledovaných tímto zákonem a vyhláškou č. 104/1997 Sb., kterou se provádí zákon o pozemních komunikacích, ve znění pozdějších předpisů (dále také prováděcí vyhláška).

Příslušný správní orgán na úseku silničního hospodářství posuzuje, zda jsou v odpovídající míře řešeny obecné požadavky na výstavbu, tzn. obecné technické požadavky na komunikaci. Obecné technické požadavky na komunikaci stanoví vyhláška č. 104/1997 Sb., kterou se provádí zákon o pozemních komunikacích, ve znění pozdějších předpisů. Dle těchto požadavků se při přípravě staveb, výstavbě komunikací a jejich stavebních úpravách postupuje podle zvláštních předpisů (stavební zákon, vyhláška č. 398/2009 Sb., o obecných technických požadavcích zabezpečujících bezbariérové užívání stavby, ve znění pozdějších předpisů) a souvisejících českých technických norem (normy jsou uvedeny v příloze č. 1 prováděcí vyhlášky). Splnění těchto obecných požadavků na výstavbu se považuje za splnění požadavků daných zákonem.

Osoba oprávněná zpracovat dokumentaci odpovídá ve smyslu ustanovení § 159 stavebního zákona za správnost, celistvost a úplnost jím zpracované dokumentace, zejména respektování požadavků z hlediska ochrany veřejných zájmů a za jejich koordinaci. Je povinna dbát právních předpisů a obecných požadavků na výstavbu.

Zpracovatelem projektové dokumentace je společnost Ing. Ivan Šír, projektování dopravních staveb CZ s.r.o., IČO 25962914, Haškova 1714/3, Pražské Předměstí, 500 02 Hradec Králové, hlavní inženýr projektu: Ing. Jan Fiala, ČKAIT 0601877, odpovědný projektant: Ing. Ivan Šír, ČKAIT 0600809. Zpracovatel projektové dokumentace deklaruje v projektové dokumentaci splnění obecných technických požadavků na komunikaci, a to v průvodní zprávě v části A.3 seznam vstupních podkladů a uvádí, že pro vypracování této projektové

dokumentace byly použity tyto podklady, a to platné zákony, vyhlášky, předpisy, normy a vzorové listy.

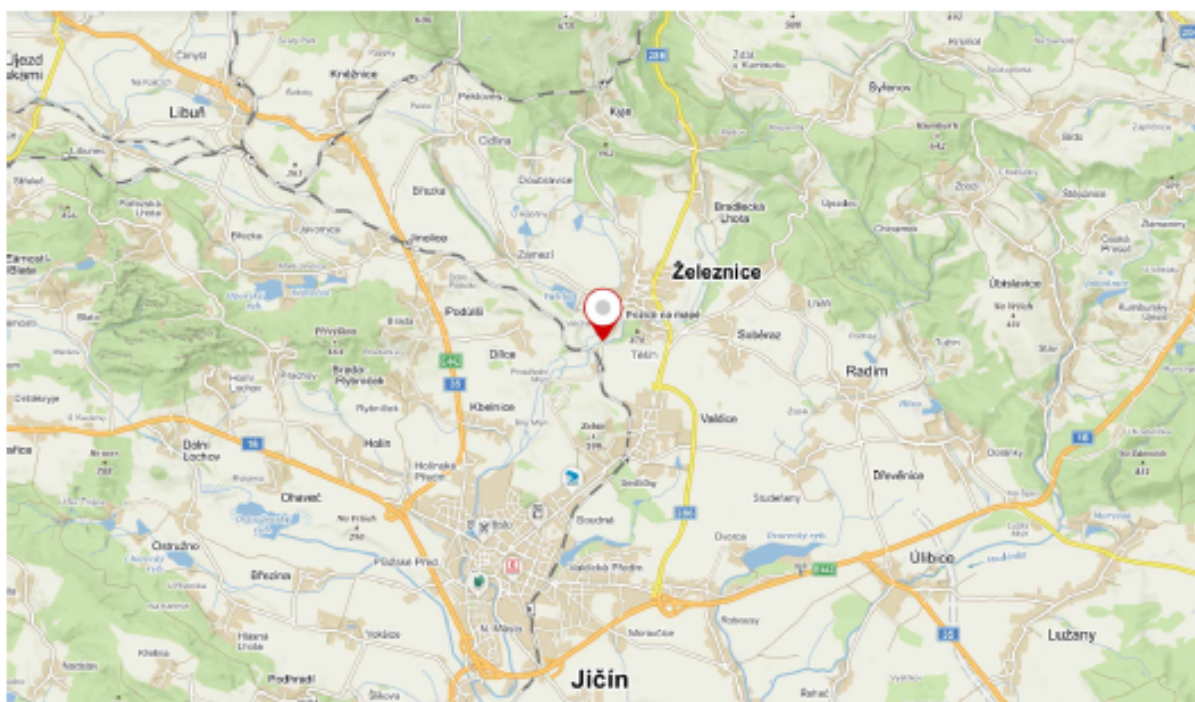
#### **Poučení:**

Závazné stanovisko je úkon učiněný správním orgánem na základě zákona, který není samostatným rozhodnutím ve správním řízení a jehož obsah je závazný pro výrokovou část rozhodnutí správního orgánu (§ 149 odst. 1 správního řádu). Proti tomuto závaznému stanovisku se nelze samostatně odvolat. Jeho obsah lze napadnout v rámci odvolání proti rozhodnutí příslušného stavebního úřadu ve věci. Nezákonné závazné stanovisko lze zrušit nebo změnit v přezkumném řízení, k němuž je příslušné ministerstvo dopravy (§ 149 správního řádu).

Z p. Ing. Šárka Kubcová  
referent oddělení silničního hospodářství

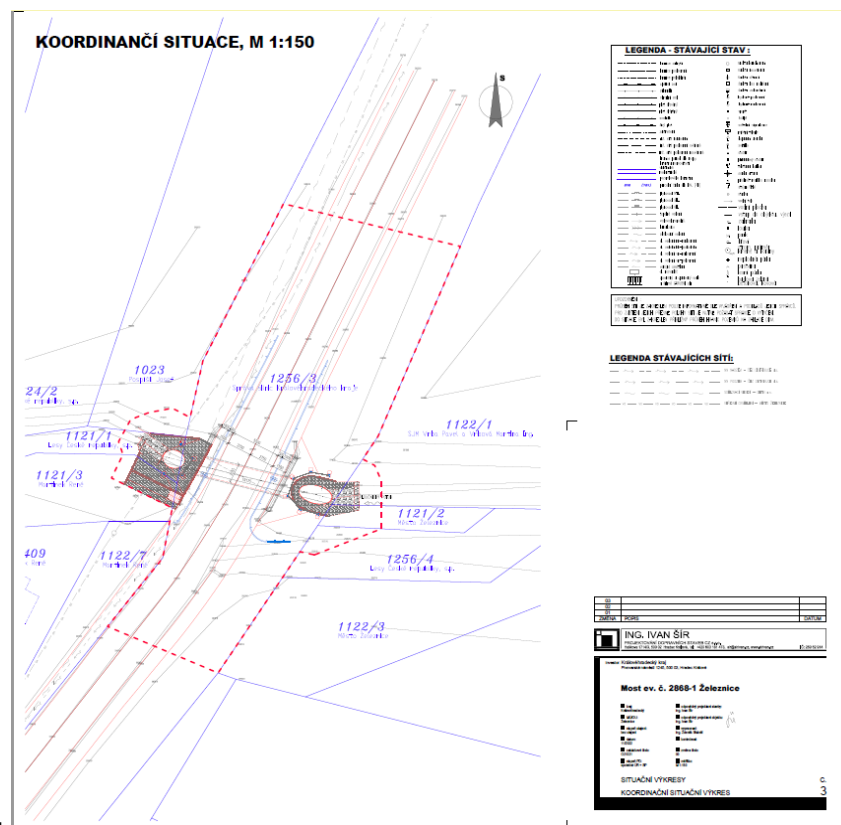
#### **Příloha:**

- výřez – situační výkres širších vztahů

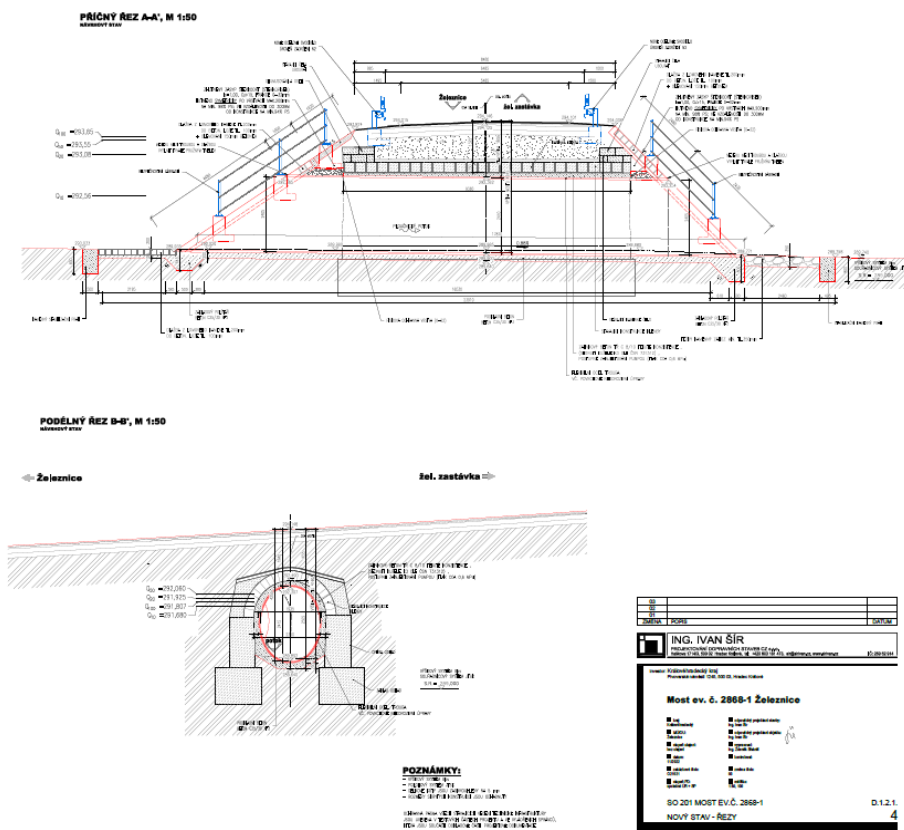




- Koordinační situační výkres



- Nový stav - řezy



**Obdrží:**

ÚDRŽBA SILNIC Královéhradeckého kraje a.s., Kutnohorská 59/23, Plačice, 500 04 Hradec  
Králové, na základě plné moci

Vypraveno dne: 28. 6. 2023

**Sekce majetková Ministerstva obrany**  
**odbor ochrany územních zájmů a státního odborného dozoru**  
Tychonova 1, Praha 6, PSČ 160 01, datová schránka hjyaavk

---

Čj. MO 466014/2023-1322  
Sp.zn. 155261/2023-1322-OÚZ-BR

Brno 6. června 2023

ÚDRŽBA SILNIC Královéhradeckého kraje a.s.  
IČ: 27502988  
Kutnohorská 59  
500 04 Hradec Králové

**Závazné stanovisko pro společné územní a stavební řízení**  
**Most ev. č. 2868-1 Železnice, k.ú. Železnice**

Odbor ochrany územních zájmů a státního odborného dozoru, Sekce majetková, **Ministerstvo obrany**, v souladu se zmocněním v § 175 odst. 1 zákona č. 183/2006 Sb., o územním plánování a stavebním řádu (stavební zákon), ve znění pozdějších předpisů (dále jen „stavební zákon“), ve smyslu zákona č. 222/1999 Sb., o zajišťování obrany České republiky, ve znění pozdějších předpisů (dále jen „zákon o zajišťování obrany ČR“), a v souladu s Rozkazem ministra obrany č. 39/2011 - Zabezpečení výkonu působnosti MO ve věcech územního plánování a stavebního řádu, v platném znění, **vydává** ve smyslu § 4 odst. 2 písm. a) stavebního zákona pro potřeby vedeného řízení

**souhlasné závazné stanovisko**

**k záměru rekonstrukce mostu ev.č. 2868-1 v k.ú. Železnice tak, jak byl doložen v písemné a grafické dokumentaci.**

Odůvodnění:

Ministerstvo obrany v souladu se zmocněním v § 175 odst. 1 stavebního zákona, dle § 161 téhož zákona a zákona o zajišťování obrany ČR provedlo po obdržení vaší žádosti o vydání závazného stanoviska dotčeného orgánu vyhodnocení předloženého záměru, prověřilo evidenci technické infrastruktury v jeho vlastnictví. Odbor ochrany územních zájmů a státního odborného dozoru SM MO neeviduje inženýrské sítě a podzemní telekomunikační vedení, které by byly s daným stavebním záměrem v kolizi.

Daný stavební záměr je lokalizován v územích vymezených Ministerstvem obrany v souladu s § 175 stavebního zákona u stavebních úřadů. Tato vymezená území Ministerstva obrany jsou shodná s údaji o území poskytovanými Ministerstvem obrany pro ÚAP a jejich součástí jsou podrobné specifikace podmínek ve vymezeném území Ministerstva obrany a zákonná určení. Po posouzení stavebního záměru odbornými složkami Ministerstvo obrany konstatuje, že předložený stavební záměr není v rozporu se zájmy Ministerstva obrany a nekoliduje s ochranou zájmů Ministerstva obrany (viz ÚAP - jev 119).

Realizace stavebního záměru provedená v souladu s předloženou projektovou dokumentací neohrozí naplnění veřejného zájmu na zajištění obrany a bezpečnosti státu.

**Toto závazné stanovisko Ministerstva obrany je platné 2 roky a musí být vyžádáno znovu, nebude-li během této doby stavba zahájena nebo dojde-li ke změnám v umístění, výšce nebo rozsahu stavby.**

Kontaktní osoba: Bc. Zuzana Pernicová, tel. 973 445 760.

Bc. Zuzana Pernicová  
rada  
oddělení ochrany územních zájmů  
podepsáno elektronicky

V další korespondenci, týkající se výše uvedené věci, uvádějte odkaz na sp. zn.: 155261/2023-1322-OÚZ-BR tohoto závazného stanoviska Ministerstva obrany.

Adresa pro doručování:

Ministerstvo obrany,  
Sekce majetková,  
odbor ochrany územních zájmů a státního odborného dozoru,  
oddělení ochrany územních zájmů  
pracoviště OÚZ Brno  
Syatoplukova 2687/84, 662 10 Brno  
IČO: 60162694

**Agentura logistiky**  
**Regionální středisko vojenské dopravy Hradec Králové**

Velké náměstí 33, Hradec Králové, PSČ 500 01, datová schránka hjyaavk

Čj. MO 451046/2023-5512HK

Hradec Králové 31. května 2023

Údržba silnic Královéhradeckého kraje a.s.  
Kutnohorská 59  
500 04 Hradec Králové

**Most ev.č. 2868-1 Železnice (okres Jičín)**

Ve smyslu zákona § 16 a § 175 zákona č. 183/2006 Sb. o územním plánování a stavebním řádu (stavební zákon) a zákon č. 222/1999 Sb., o zajišťování obrany České republiky v platných zněních a v souladu s resortními předpisy na základě Rozkazu ministra obrany č. 39/2011 Věstníku MO, zákon č. 13/1997 Sb. o pozemních komunikacích, Usnesení vlády České republiky ze dne 15. února 2021 č. 173 o Plánu operační přípravy státního území ČR na léta 2021 až 2024, Zabezpečení výkonu působnosti MO ve věcech územního plánování a stavebního řádu, v platném znění vydávám

**odborné souhlasné stanovisko**

k realizaci akce tak, jak byla doložena v písemné a grafické dokumentaci.

Na základě Vaší žádosti k projektové dokumentaci pro společné řízení Most ev.č. 2868-1 Železnice Vám sděluji, že z hlediska zájmů orgánů vojenské dopravy nemám k uvedené akci žádné připomínky a s navrhovaným řešením souhlasím.

Dané stanovisko je vydáno na základě RMO č. 39/2011, Zákon o pozemních komunikacích č.13/1997 sb., část 1-3, Vyhláška č. 104/1997 MDaS, kterou se provádí Zákon o pozemních komunikacích část 5, Česká technická norma ČSN 73 6101 Projektování silnic a dálnic, Česká technická norma ČSN 73 6201 Projektování mostních objektů, Česká technická norma ČSN EN 1991-2 (73 6203) Zatížení konstrukcí – zatížení mostů dopravou, Nařízení vlády ČR č. 139 z 19. 4. 2017 o plánování obrany státu, Usnesení vlády ČR č. 173 z 15. 2. 2021 o Plánu operační přípravy státního území ČR na léta 2021 – 2024, Plán operační přípravy ČR na léta 2021 – 2024 a Vojenský předpis ŽEN 2 – 16 Vojenské silnice a cesty.

Kontaktní osoba za ReStřVD: Kateřina Obermajerová, tel. 973 251 519, email: obermajerovak@army.cz

major Ing. Martin Rehák  
náčelník  
v zastoupení  
major Ing. Pavel Jenáček  
podepsáno elektronicky

**LESY ČESKÉ REPUBLIKY, S.P., ST - oblast povodí Labe, Hradec Králové**

Přemyslova 1106/19, Nový Hradec Králové, Hradec Králové 500 08, tel. +420956953111, st953@lesycr.cz, ID DS: e8jcfsn

**Ing. Radim Doleček  
Švermova 740  
Česká Skalice**



VÁŠ DOPIS ZN.	ČÍSLO JEDNACÍ	SPISOVÁ ZNAČKA	DATUM
	LCR953/055374/2023		12.07.2023
VYŘIZUJE	TELEFON	GSM	E-MAIL
Bc. Hradílková Sára	956 953 403		Sara.Hradilikova@lesycr.cz

**Věc: Vyjádření správce vodního toku (Ploužnický potok) k projektové dokumentaci pro akci „Most ev.č. 2868-1 Železnice“**

**Č.H.P.: 1-04-02-0020**

**IDVT: 10185520**

Objednatel: Královehradecký kraj,  
Pivovarské náměstí 1245, 500 03 Hradec Králové

Lesy České republiky, s.p., Správa toků – oblast povodí Labe se sídlem v Hradci Králové jako správce Ploužnického potoka obdržel Vaši žádost o vyjádření k projektové dokumentaci pro akci „Most ev.č. 2868-1 Železnice“ na pozemku p.č.st. 101 a pozemku p.č. 3994 v k.ú. Sedloňov



Jedná se o projektovou dokumentaci k rekonstrukci silničního mostu převádějícího silnici III/2868 přes vodní tok Ploužnický potok. K danému záměru bylo již dříve vydáno předchozí konzultační stanovisko č.j.: LCR953/053086/2023 ze dne 20.3.2023.

Důvodem stavby je nevyhovující stavebnětechnický stav mostu. Jedná se o jednopolový klenbový most, jehož nosnou konstrukci tvoří kamenná klenba z kvádrového pískovcového zdiva. Opěry a čelní zdi jsou taktéž z pískovcového zdiva.

Nosná konstrukce bude nově tvořena ocelovou flexibilní troubou. Prostor mezi ocelovou troubou a stávající konstrukcí mostu bude vyplněn betonem C8/10.

Lesy České republiky, s.p., Správa toků – oblast povodí Labe se sídlem v Hradci Králové jako správce Ploužnického potoka souhlasí s projektovou dokumentací pro akci

pro akci „Most ev.č. 2868-1 Železnice“ na pozemku p.č.st. 101 a pozemku p.č. 3994 v k.ú. Sedloňov, za předpokladu, že budou dodrženy následující podmínky:

- Budou dodrženy podmínky z předchozího vyjádření č.j.: LCR953/053086/2023 ze dne 20.3.2023.
- Stavba bude provedena dle předložené projektové dokumentace.
- V případě dotčení pobřežních pozemků zemními pracemi nebo mechanizací budou tyto plochy ohumusovány, osety travním semenem a vráceny do původního stavu.
- Stavba bude nadále v majetku vlastníka stavby, a Lesy České republiky, s.p. neponesou zodpovědnost za poškození stavby vlivem klimatických činitelů.
- Stavbou budou dotčeny pozemky p.p.č. 1121/1 a 1256/4 v k.ú. Železnice ve vlastnictví ČR s právem hospodařit pro Lesy ČR, s.p., proto bude nejpozději do doby vydání stavebního povolení uzavřena nájemní smlouva. Návrh smlouvy připraví k podpisu Ing. Václav Köhler, referent pozemkové evidence, tel. 724 623 810, po Vašem vyzvání na e-mail: [vaclav.kohler@lesycr.cz](mailto:vaclav.kohler@lesycr.cz). Vzhledem k našim interním schvalovacím procesům učinite výzvu v dostatečném předstihu. Po skončení prací a doložení geometrického plánu bude jednáno o zřízení věcného břemene – služebnosti. Nájemní smlouva bude ukončena vkladem věcného břemene – služebnosti do katastru nemovitostí. Náklady spojené s vyhotovením GP, oceněním věcného břemene – služebnosti a vkladem do KN jdou k tíži oprávněného.
- Jako správci vodoteče požadujeme být přizváni k převzetí dokončených prací – kolaudaci.
- Platnost tohoto vyjádření je pouze dva roky ode dne vydání.

S pozdravem

Ing. Zbyněk Morkus  
vedoucí správy toků  
Správa toků – oblast povodí Labe  
Lesy České republiky, s.p.





**LESY ČESKÉ REPUBLIKY, S.P., ST - oblast povodí Labe, Hradec Králové**

Přemyslova 1106/19, Nový Hradec Králové, Hradec Králové 500 08, tel. +420956953111, [st953@lesycr.cz](mailto:st953@lesycr.cz), ID DS: e8jcfsn



Lesy České republiky, s.p., se sídlem Přemyslova 1106/19, Nový Hradec Králové, Hradec Králové, PSČ 500 08

Spisová značka AXII 540 vedená u rejstříkového soudu v Hradci Králové, IČ: 42196451, DIČ: CZ42196451

Lesy České republiky, s.p., jsou držitelem osvědčení o účasti v certifikaci lesů, loga PEFC (08-21-01/0001) a certifikátu C-o-C.

Státní podnik Lesy České republiky, s.p., zachovává nulovou toleranci k jakémukoli nelegálnímu jednání, dodržuje maximální transparentnost, legalitu, etiku a uplatňuje zásady Criminal Compliance Programu ([www.lesycr.cz/ccp](http://www.lesycr.cz/ccp)). V případech, kdy je jednání zaměstnance v rozporu s Criminal Compliance Programem, je možné takové jednání oznámit ([www.lesycr.cz/ccp](http://www.lesycr.cz/ccp)).

[www.lesycr.cz](http://www.lesycr.cz)



PEFC08-21-01/0001

**Ing. Radim Doleček - INGPROservis**  
**Palachova 1742**  
**Náchod**  
**547 01**



VÁŠ DOPIS ZN.	ČÍSLO JEDNACÍ	SPISOVÁ ZNAČKA	DATUM
	LCR953/053086/2023		20.3.2023
VYŘIZUJE	TELEFON	GSM	E-MAIL
Novák	956 947 359	602705485	Otakar.Novak@lesycr.cz

**Vyjádření k návrhové zjednodušené projektové dokumentaci stavby „Most ev.č. 2868 – 1 Železnice“**

Investor: Královéhradecký kraj, Pivovarské náměstí 1245, 500 03 Hradec Králové

Lesy České republiky, s.p., Správa toků – oblast povodí Labe, jako správce vodního toku Ploužnický potok (IDVT 10185520, ČHP 1-04-02-002), se tímto vyjadřuje k výše uvedené stavbě, která spočívá v rekonstrukci stávajícího silničního mostu, který je ve špatném technickém stavu a není dostatečně kapacitní. Technické řešení bylo navrženo na základě vypracované dokumentace „Hydraulické a hydrotechnické posouzení mostu“ firmou MV projekt spol. s r.o., V Zahrádkách 2838/43, 130 00 Praha 3. Navrženo je řešení s vložením elipsovité roury nasvislo do stávající klenby (tubus z montovaných ocelových dílců). Se stavbou souhlasíme za předpokladu splnění následujících podmínek:

- navrženými úpravami nebudou zhoršeny odtokové a průtokové vlastnosti vodního toku,
- stavba bude provedena tak, aby nedocházelo ke vzduť na toku v úseku nad stavbou,
- při pracích nesmí dojít k ohrožení kvality vody ve vodoteči, tzn., voda nebude znečištěna stavebním odpadním materiálem a ropnými látkami z případné mechanizace,
- ani dočasně nebude materiál vzniklý při pracích ukládán do koryta vodního toku nebo na jeho břehy a bude zabráněno jeho sesunutí do koryta vodního toku,

- pokud dojde následkem stavby k zanesení vodního toku nebo jiné škodě, požadujeme odstranění nánosů nebo jiných naplavenin a opravu škod na náklady subjektu provádějícího stavbu,
- stavba musí být provedena v souladu s příslušnou ČSN 752130 (Křížení a souběhy vodních toků s dráhami, pozemními komunikacemi a vedeními) a s ČSN 736201 (Projektování mostních objektů),
- vypracovaná konečná projektová dokumentace nám bude předložena k vydání nového vyjádření pro potřebu stavebního řízení.



Toto vyjádření platí 2 roky od jeho vydání.

S pozdravem

Ing. Zbyněk Morkus

vedoucí správy toků

Správa toků – oblast povodí Labe

Lesy České republiky, s.p.



TELEFON 495 088 111  
E-MAIL podatelna@pla.cz  
IČO 70890005  
DIČ CZ70890005  
IDDS dbyt8g2  
Obchodní rejstřík vedený u KS v Hradci Králové,  
oddíl A, vložka 9473

ÚDRŽBA SILNIC Královéhradeckého  
kraje a.s.

Bc. Martina Droznová

Kutnohorská 59

500 04 Hradec Králové

VÁŠ DOPIS ZNAČKY / ZE DNE

ČÍSLO JEDNACÍ  
PLa/2023/025440

VYŘIZUJE/LINKA  
Ing. Vojtěch Havrda/657

HRADEC KRÁLOVÉ  
26.6.2023

## **Most ev. č. 2868-1 Železnice**

Obdrželi jsme Vaši žádost o stanovisko k dokumentaci pro výše uvedenou akci. Předloženou dokumentaci vypracovala firma Ing. Ivan Šír, projektování dopravních staveb a.s. ve stupni pro společné povolení a provedení stavby z 11/2022. Podle předložené dokumentace se jedná o úpravu mostu ev.č. 2868-1 na silnici č. 2868 přes vodní tok Ploužnický potok v k.ú. Železnice. Součástí akce dále budou drobné sadové úpravy a úpravy předpolí mostu.

V rámci stavby dojde u stávajícího mostu k odstranění části dna, k provedení nového podkladního betonu, k vložení flexibilní ocelové trouby o výšce 2,415 m a šířce 1,935 m. Prostor mezi vnější stěnou trouby a okrajem stávajícího mostu bude vyplněn betonovou směsí.

Předmětná stavba se nenachází ve stanoveném záplavovém území vodních toků. Při výstavbě dojde ke styku s vodním tokem Ploužnický potok (IDVT 10185520) v ř. km 0,33. Uvedený vodní tok je ve správě Lesů České republiky, státní podnik. Dle předložených podkladů dojde ke zmenšení průtočných profilů v místě křížení. Součástí podkladů je i řez s vyznačenými hladinami povodňových průtoků. Vypsání hladiny v rámci podélného a příčného řezu jsou pro jednotlivé průtoky rozdílné. Koryto toku v předpolí mostku bude upraveno na vtoku dlažbou z lomového kamene uloženou do betonového lože a na výtoku těžkým kamenným záhozem. Navržená úprava bude opřena o stabilizační kamenné prahy. Stavbou nedojde k dotčení pozemků ve vlastnictví státu s právem hospodařit pro Povodí Labe, státní podnik.

Investorem akce bude: Královéhradecký kraj, Pivovarské náměstí 1245, 500 03 Hradec Králové.

Stavba se nachází ve vodním útvaru číslo HSL\_1350 - Cidlina od pramene po tok Porák (Velký Porák), na souřadnicích (S-JTSK) Y: 669839, X: 1010127.

K navrhovanému záměru vydáváme následující **stanovisko správce povodí:**

- a) **Z hlediska zájmů daných platným Národním plánem povodí Labe a Plánem dílčího povodí Horního a středního Labe (ustanovení § 24 až 26 vodního zákona)** je uvedený záměr možný, protože lze předpokládat, že záměrem nedojde ke zhoršení chemického stavu a ekologického stavu / potenciálu dotčených útvarů povrchových vod a chemického stavu a kvantitativního stavu útvarů podzemních vod, a že nebude znemožněno dosažení jejich dobrého stavu / potenciálu.

**Toto hodnocení vychází z posouzení souladu předmětného záměru s výše uvedenými platnými dokumenty.**

- b) **Z hlediska dalších zájmů sledovaných vodním zákonem** souhlasíme s navrhovaným záměrem za předpokladu splnění následujících podmínek:

- Křížení komunikace s vodním tokem bude realizováno dle normy ČSN 75 21 30 „Křížení a souběhy vodních toků s dráhami, pozemními komunikacemi a vedeními“.
- Vzhledem k tomu, že součástí podkladů není hydrotechnické posouzení předmětného mostu, ze kterého by vyplývalo ovlivnění odtokových poměrů v zájmovém území, požadujeme, aby stavbou nedošlo ke zmenšení průtočných parametrů v místě přemostění a úprava mostu byla v souladu s normou ČSN 73 62 01 „Projektování mostních objektů“.
- Požadujeme technologii prací volit tak, aby byla minimalizována rizika vzniku znečištění povrchových vod (ropné látky, cement, ...).
- Úprava nad i pod mostem musí být výškově umístěna do nivelety stávajícího pevného dna příslušného toku a respektovat jeho podélný sklon.
- Na stavbu bude vydáno stanovisko správce vodního toku Ploužnický potok (IDVT 10185520), kterým jsou Lesy České republiky, s.p.

Toto stanovisko, které je podkladem pro vydání rozhodnutí nebo jiného opatření vodoprávního nebo jiného správního úřadu, nebo samosprávného orgánu, platí **2 roky** od data jeho vydání, pokud v této době nebylo využito pro vydání platného rozhodnutí nebo jiného opatření správními nebo samosprávnými orgány.

Mgr. Petr Ferbar  
vedoucí odboru  
péče o vodní zdroje



80616/2023/KHK



KUKHK-24330/DS/2023

Krajský úřad Královéhradeckého kraje

VÁŠ DOPIS ZN.:  
ZE DNE: 30.05.2023  
NAŠE ZNAČKA (č. j.): KUKHK-24330/DS/2023

Vážená paní  
Bc. Martina Droznová  
ÚS Královéhradeckého kraje, a.s.  
Kutnohorská 59  
500 04 Hradec Králové

VYŘIZUJE: Ing. Judita Veselá, Ph.D.  
ODBOR | ODDĚLENÍ: dopravy | dopravní obslužnosti  
LINKA | MOBIL: 773 073 757  
E-MAIL: judvesela@kr-kralovehradecky.cz

DATUM: 12.07.2023

Počet listů: 1  
Počet příloh: 0 / listů: 0  
Počet svazků: 0  
Sp. znak, sk. režim: 276.11, S/1

#### **Vyjádření k projektové dokumentaci „Most ev. č. 2868-1 Železnice“**

Na základě Vaší žádosti zasíláme vyjádření k projektové dokumentaci „Most ev. č. 2868-1 Železnice“ na komunikaci III/2868.

Po komunikaci III/2868 nejsou vedeny žádné linky veřejné linkové autobusové dopravy, stavba tedy provoz autobusových linek neovlivní.

Dáváme Vám na vědomí a jsme s pozdravem

z p. Ing. Judita Veselá, Ph.D.  
dopravní specialista – technolog veřejné dopravy